

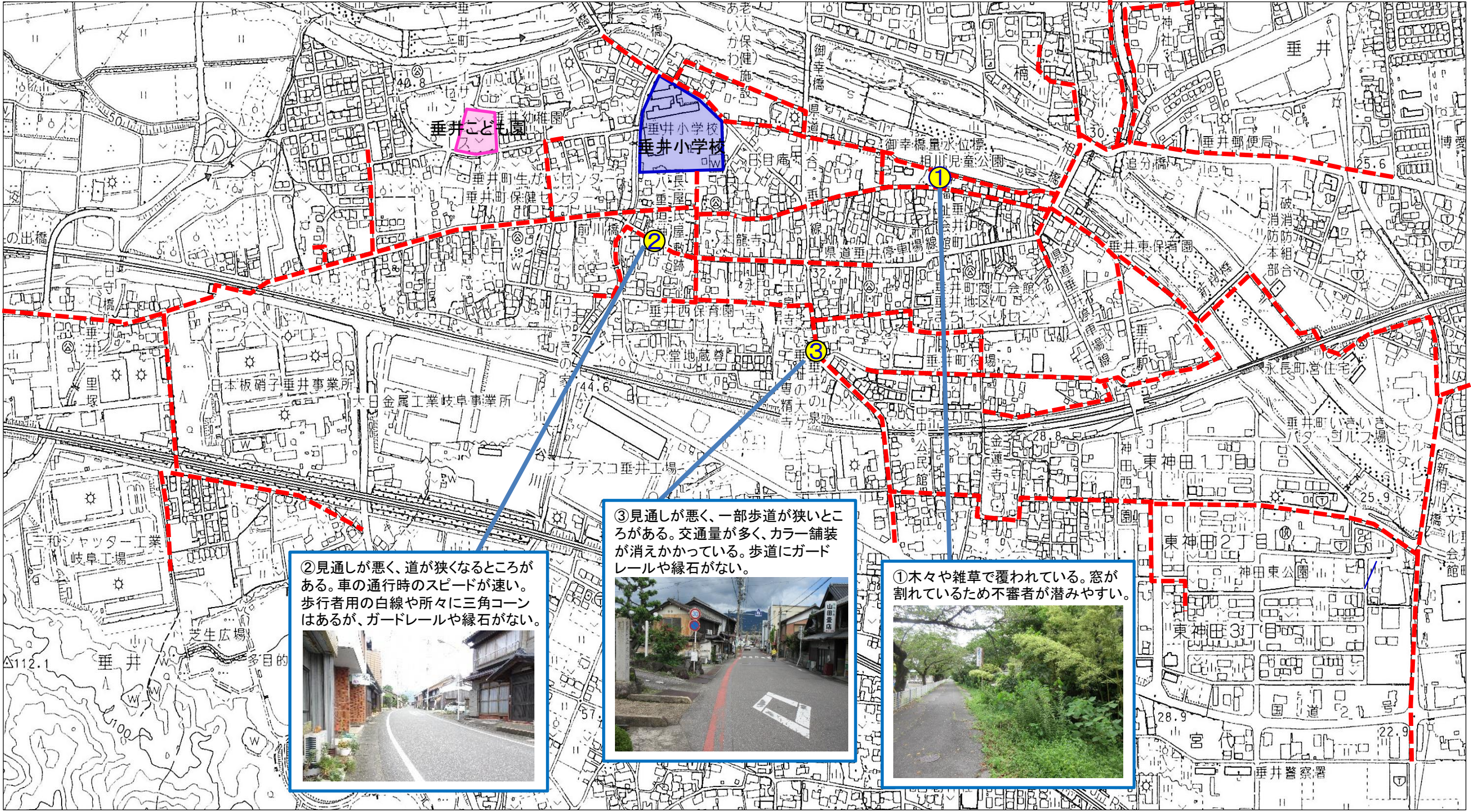


子どもの移動経路／通学路等の安全対策箇所図（垂井小学校区）


令和4年8月時点

【凡例】

-  : 通学路(学校指定)
※ 中学校通学路を含む
-  : 要対策箇所
※ 青字: 学校



②見通しが悪く、道が狭くなるところがある。車の通行時のスピードが速い。歩行者用の白線や所々に三角コーンはあるが、ガードレールや縁石がない。



③見通しが悪く、一部歩道が狭いところがある。交通量が多く、カラー舗装が消えかかっている。歩道にガードレールや縁石がない。



①木々や雑草で覆われている。窓が割れているため不審者が潜みやすい。



【対策検討メンバー】
 岐阜国道事務所、大垣土木事務所、垂井警察署、垂井小学校、不破中学校、PTA役員、不破地区交通安全協会、こども見守り隊、まちづくり協議会、垂井町(企画調整課、建設課、学校教育課)