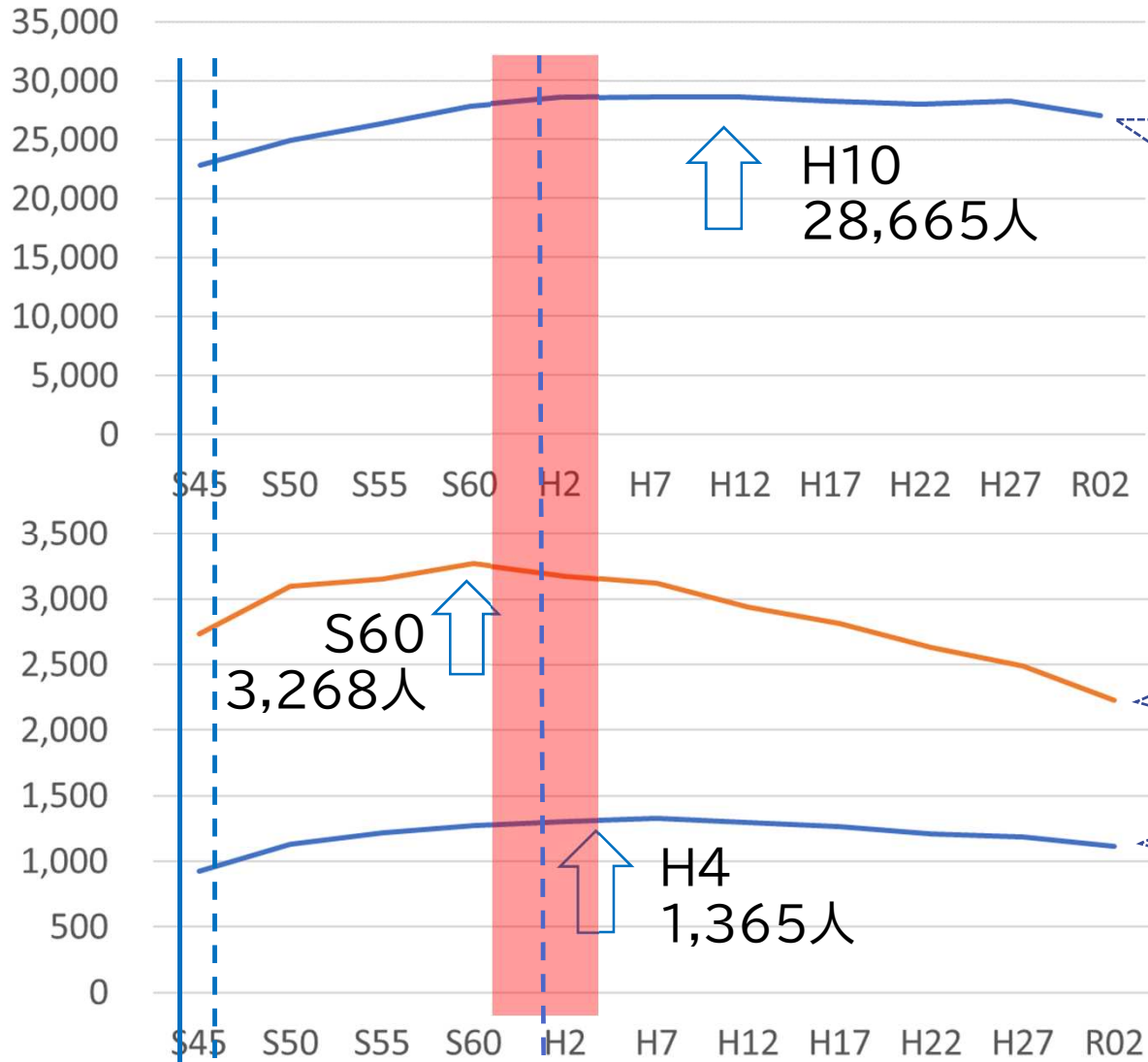


# 1 時代背景と都市計画の役割



人口推移(住民基本台帳)

垂井町

岩手地域

栗原地域

【社会情勢の変化】

都市計画に関すること

都市計画法成立(S43)

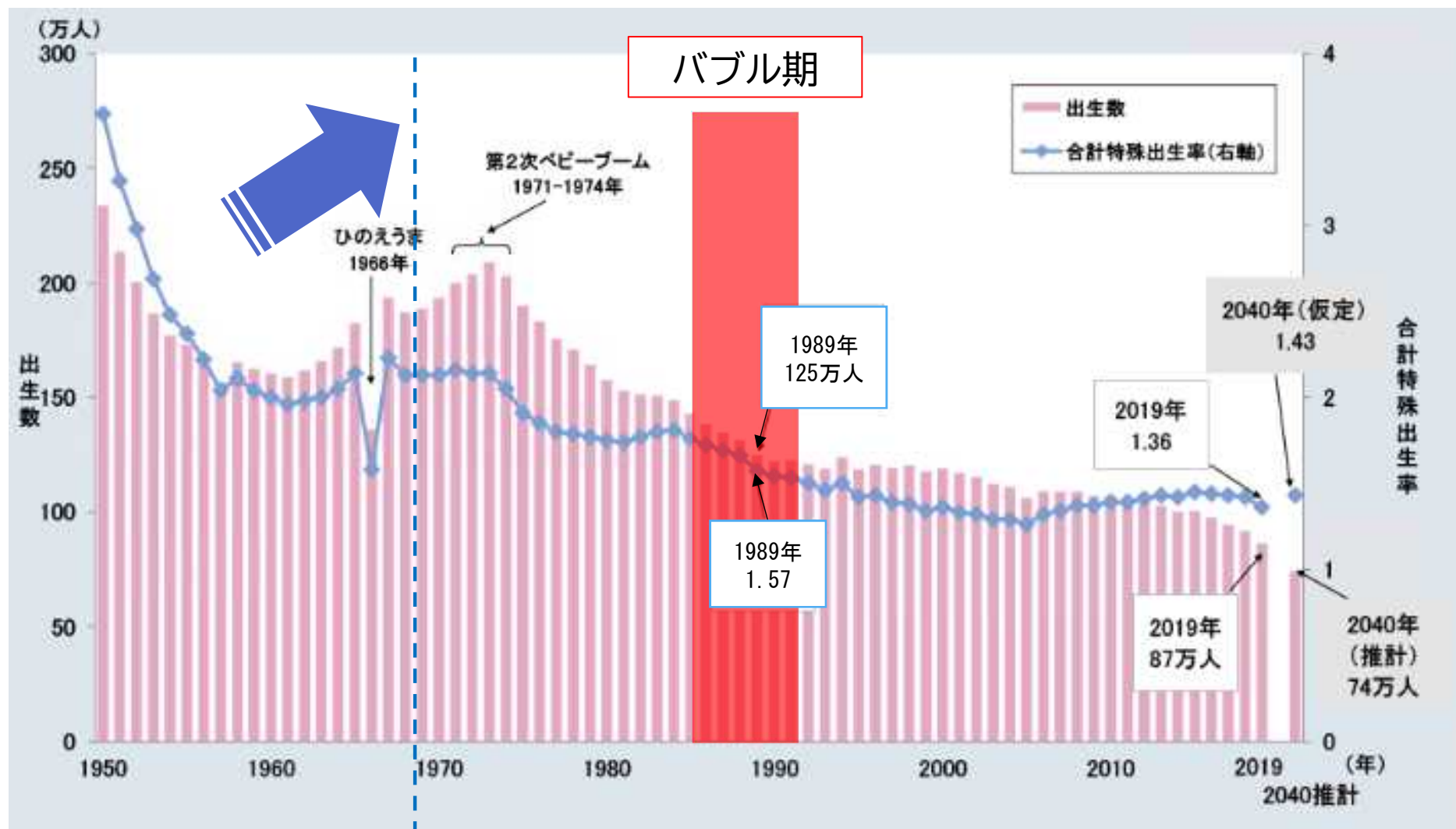
線引き(S46)

大規模既存集落制度(H1)

バブル期

就職氷河期

# 合計特殊出生率 出生数

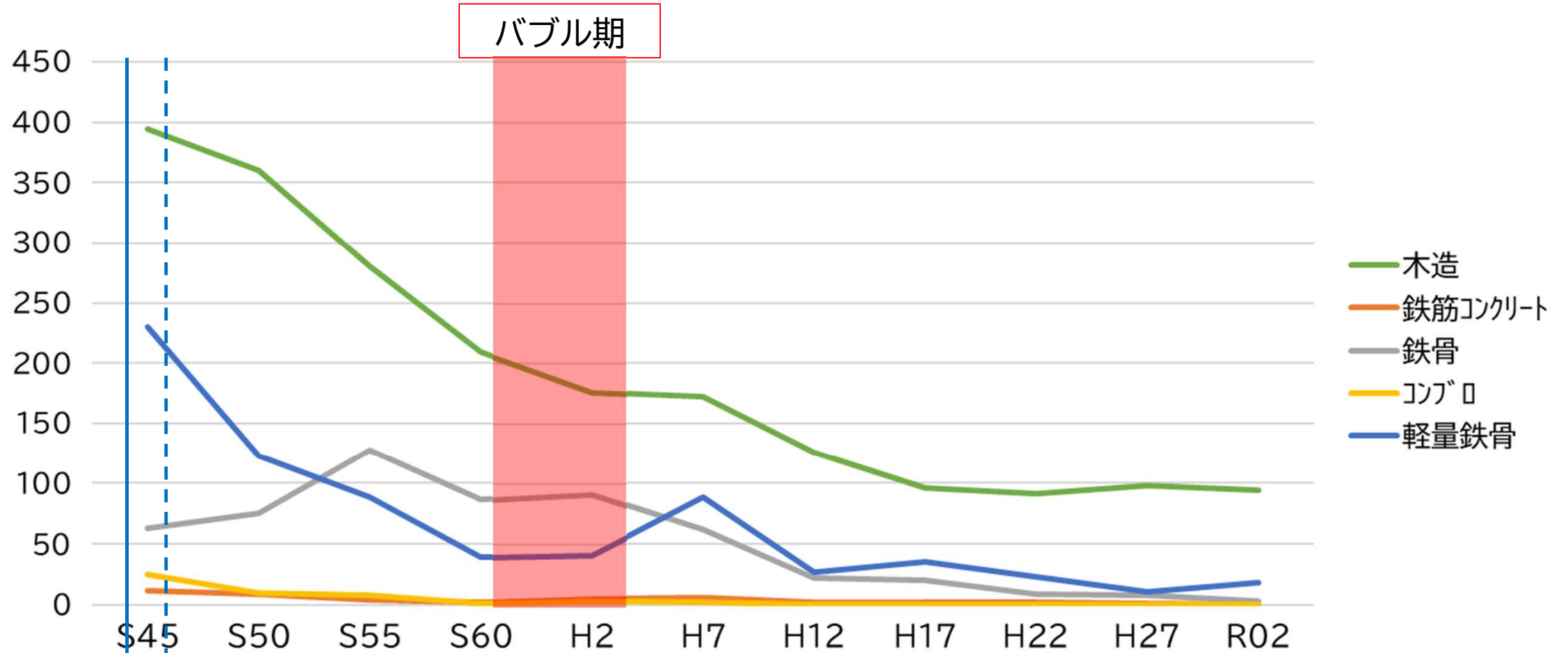


都市計画法成立(S43)

出典「出生数、合計特殊出生率の推移(厚生労働省)」

# 新築家屋数

(町勢要覧より)



都市計画法成立  
(S43)

線引き  
(S46)

## 垂井町

## 都市計画制度

S29 7地域が合併し現在の垂井町に

S33 工場誘致に関する条例

S36

都市計画区域の設定

S46

都市計画の線引き

H2 府中区画整理完了

H7 神田区画整理完了  
垂井駅自由通路橋完成

H8 地蔵区画整理完了

H11 新井区画整理完了



秩序ある都市のかたち









昭和45年頃

