



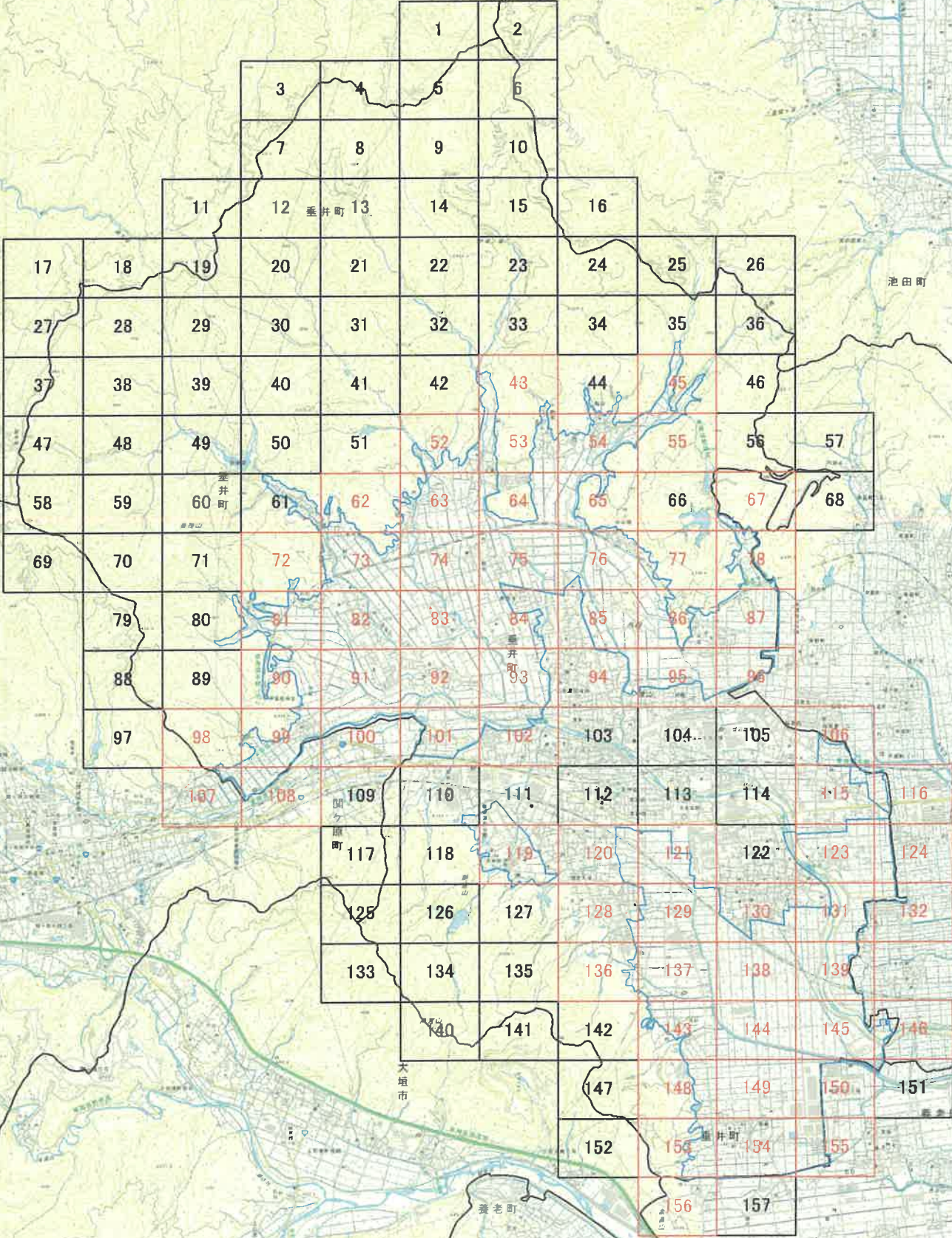
垂井農業振興地域 変更農用地位置図 索引図

池田町

池田町

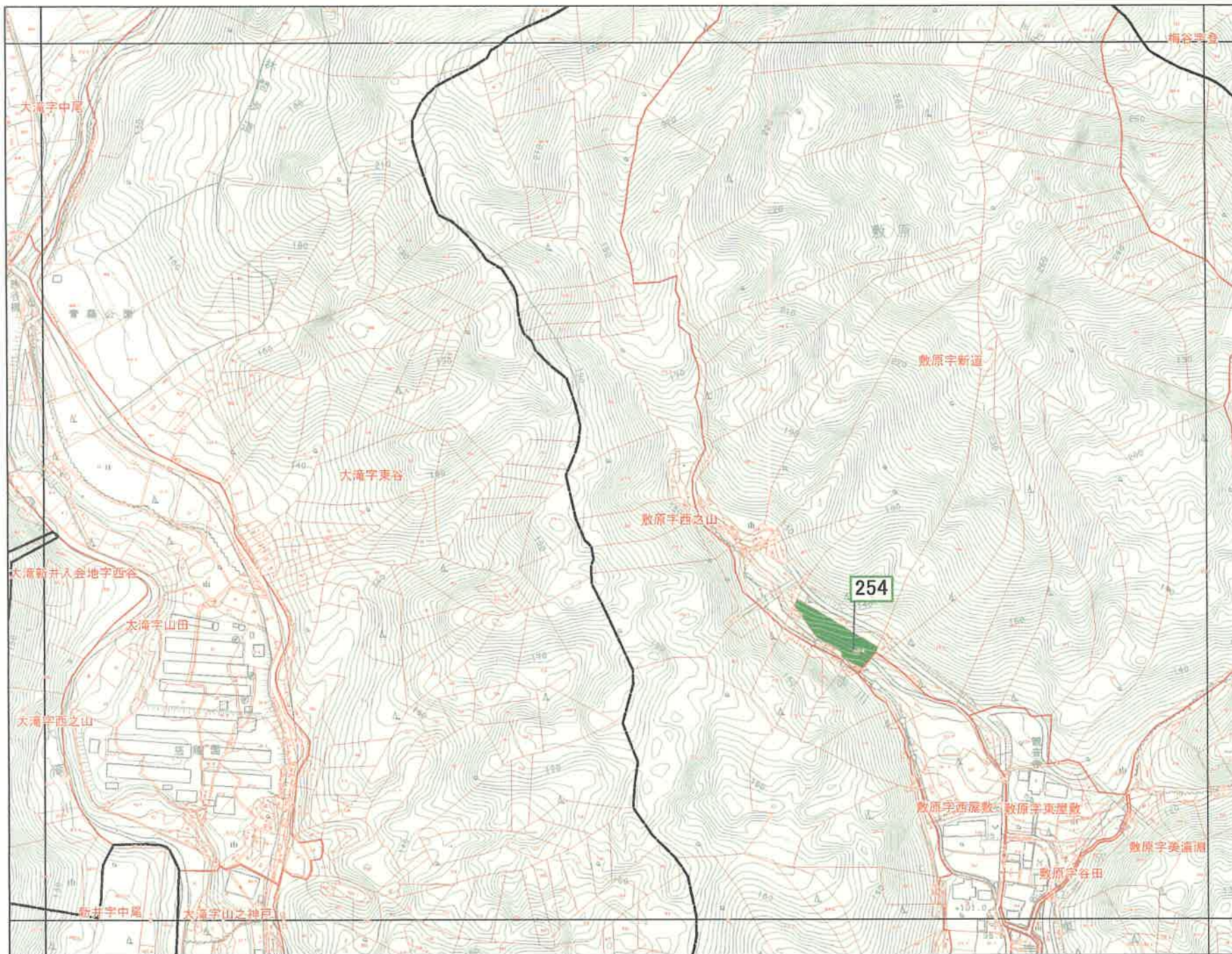
大垣市

養老町



垂井農業振興地域
変更農用地位置図

32	33	34
42	43	44
52	53	54

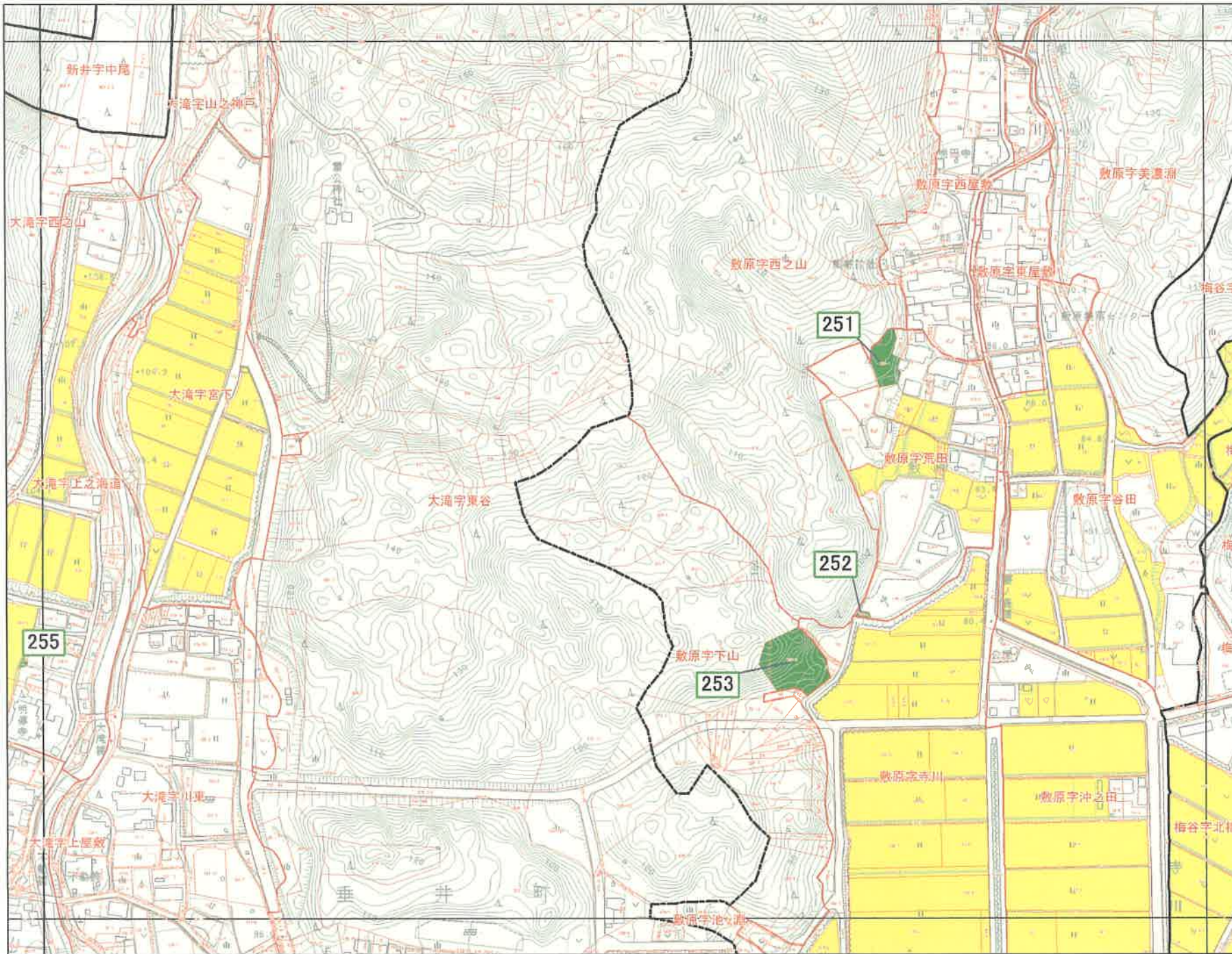


- 凡例
- 地番現況図
 - 大字界
 - 小字界
 - 筆界
 - 農用地区域
 - 農地
 - 農業用施設用地
 - 農用地区域の変更
基礎調査による変更筆
 - 編入
 - 除外(根拠①)
 - 除外(根拠②)
 - 除外(根拠③)
 - 申請による変更筆
 - 除外(根拠②)

0 25 50 75 100 m

垂井農業振興地域
変更農用地位置図

42	43	44
52	53	54
63	64	65

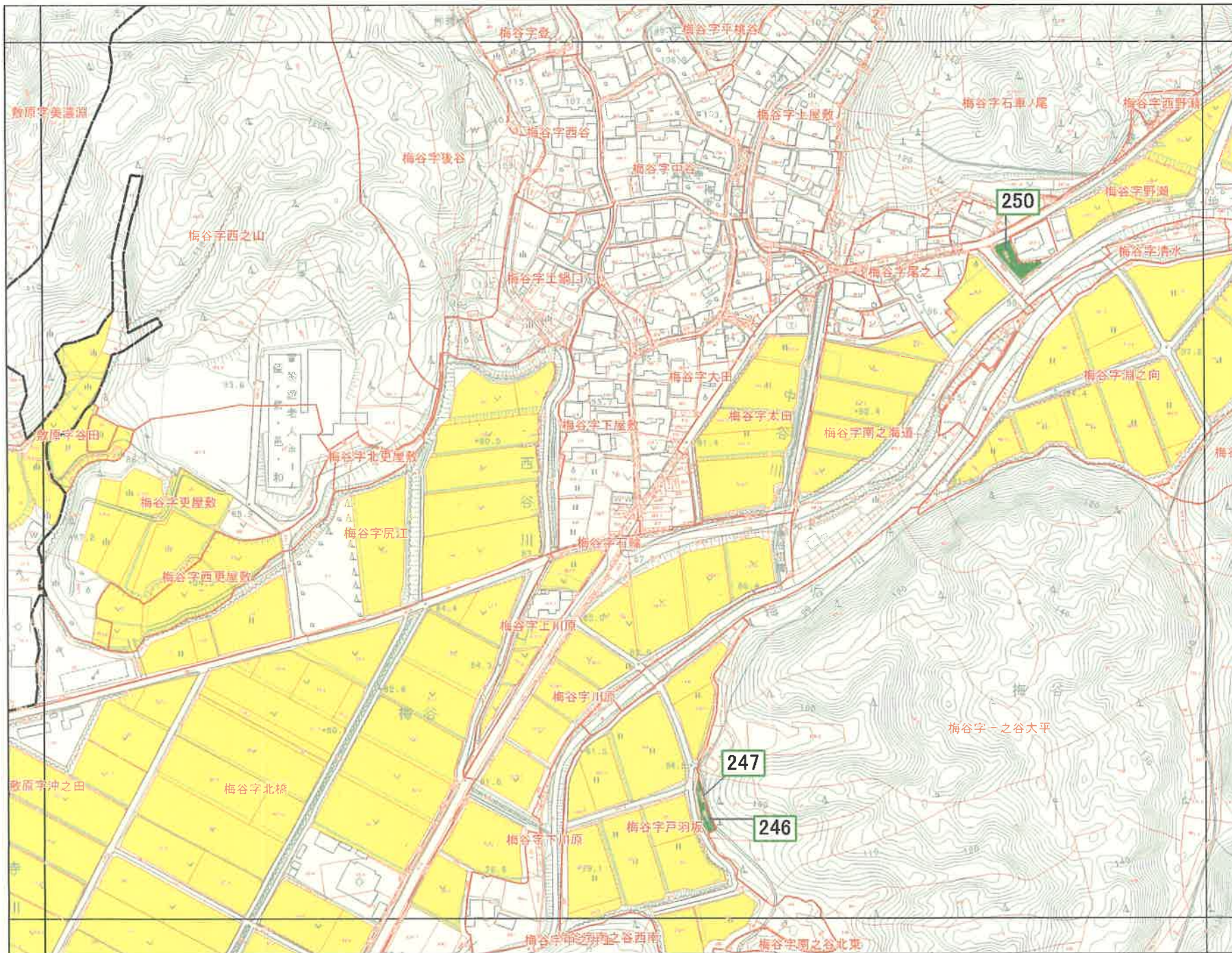


- 凡例
- 地番現況図
 - 大字界
 - 小字界
 - 筆界
 - 農用地区域
 - 農地
 - 農業用施設用地
 - 農用地区域の変更
 - 基礎調査による変更筆
 - 編入
 - 除外(根拠①)
 - 除外(根拠②)
 - 除外(根拠③)
 - 申請による変更筆
 - 除外(根拠②)

0 25 50 75 100 m

垂井農業振興地域
変更農用地位置図

43	44	45
53	54	55
64	65	66

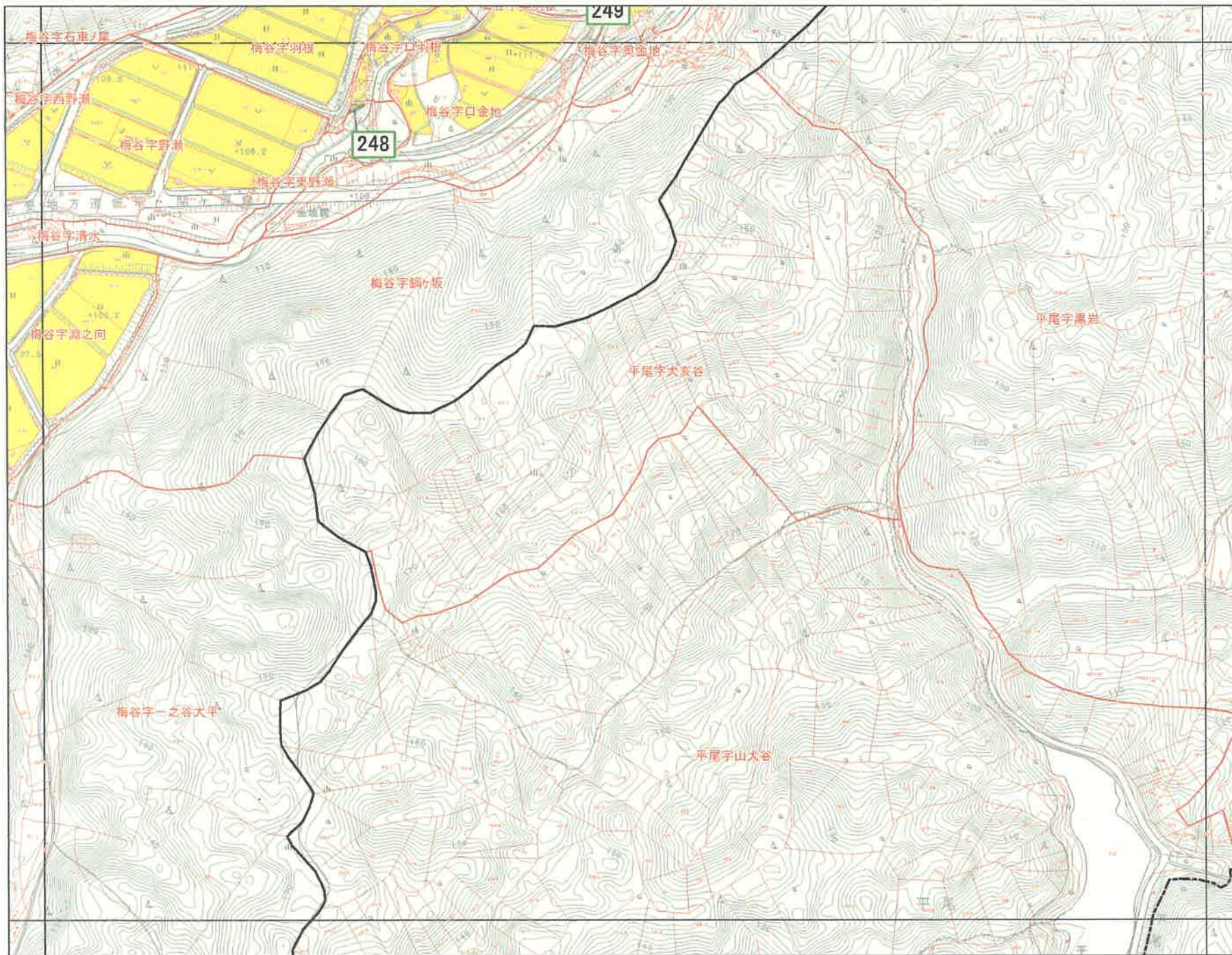


- 凡例
- 地番現況図
 - 大字界
 - 小字界
 - 筆界
 - 農用地区域
 - 農地
 - 農業用施設用地
 - 農用地区域の変更
 - 基礎調査による変更筆
 - 編入
 - 除外(根拠①)
 - 除外(根拠②)
 - 除外(根拠③)
 - 申請による変更筆
 - 除外(根拠②)

0 25 50 75 100 m

垂井農業振興地域
変更農用地位置図

44	45	46
54	55	56
65	66	67

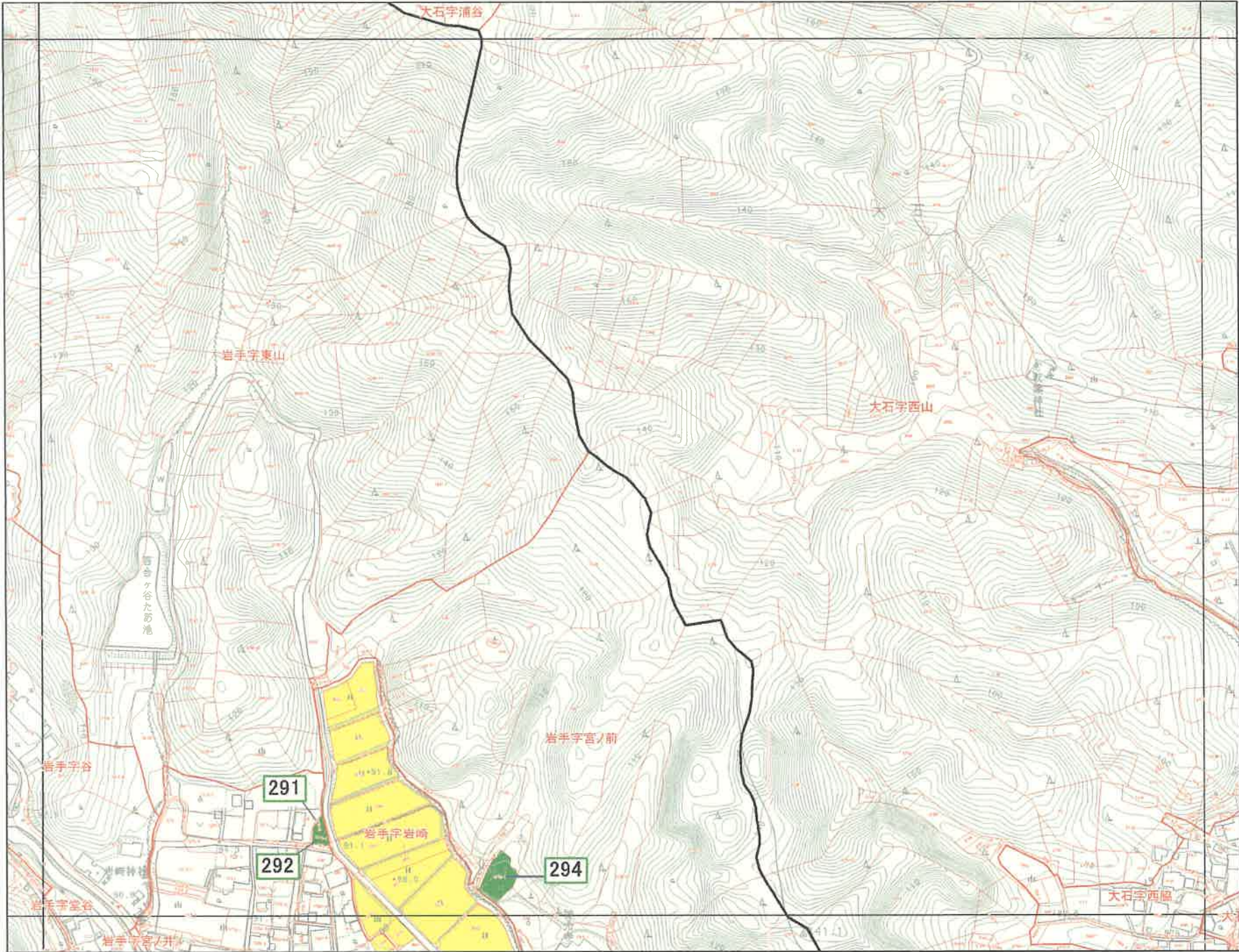


- 凡例
- 地審現況図
 - 大字界
 - 小字界
 - 筆界
 - 農用地区域
 - 農地
 - 農業用施設用地
 - 農用地区域の変更
 - 基礎調査による変更筆
 - 編入
 - 除外(根拠①)
 - 除外(根拠②)
 - 除外(根拠③)
 - 申請による変更筆
 - 除外(根拠②)

0 25 50 75 100 m

垂井農業振興地域
変更農用地位置図

50	51	52
61	62	63
72	73	74

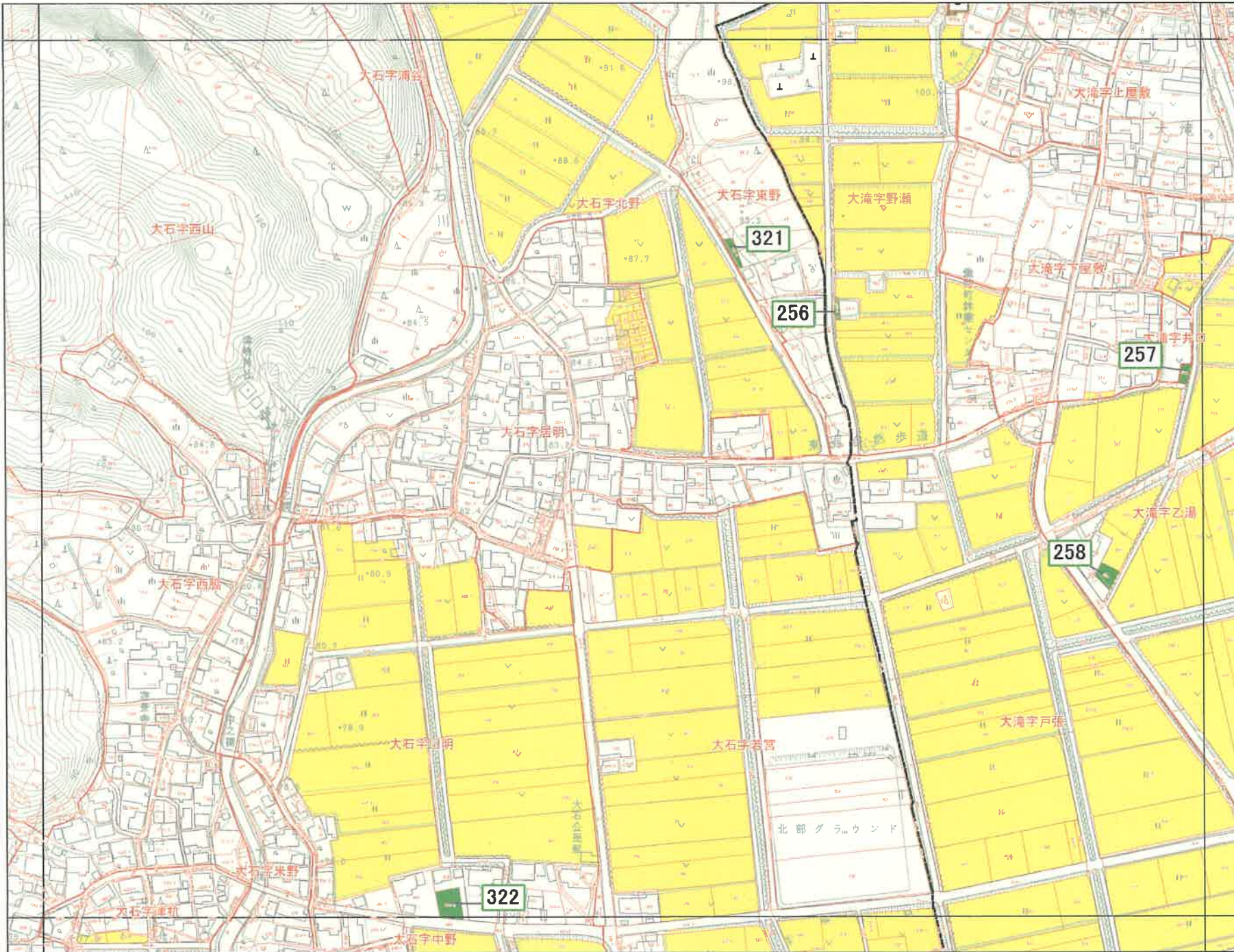


- 凡例
- 地番現況図
- 大字界
 - 小字界
 - 筆界
- 農用地区域
- 農地
 - 農業用施設用地
- 農用地区域の変更
基礎調査による変更筆
- 編入
 - 除外(根拠①)
 - 除外(根拠②)
 - 除外(根拠③)
- 申請による変更筆
- 除外(根拠②)

0 25 50 75 100 m

垂井農業振興地域
変更農用地位置図

51	52	53
62	63	64
73	74	75

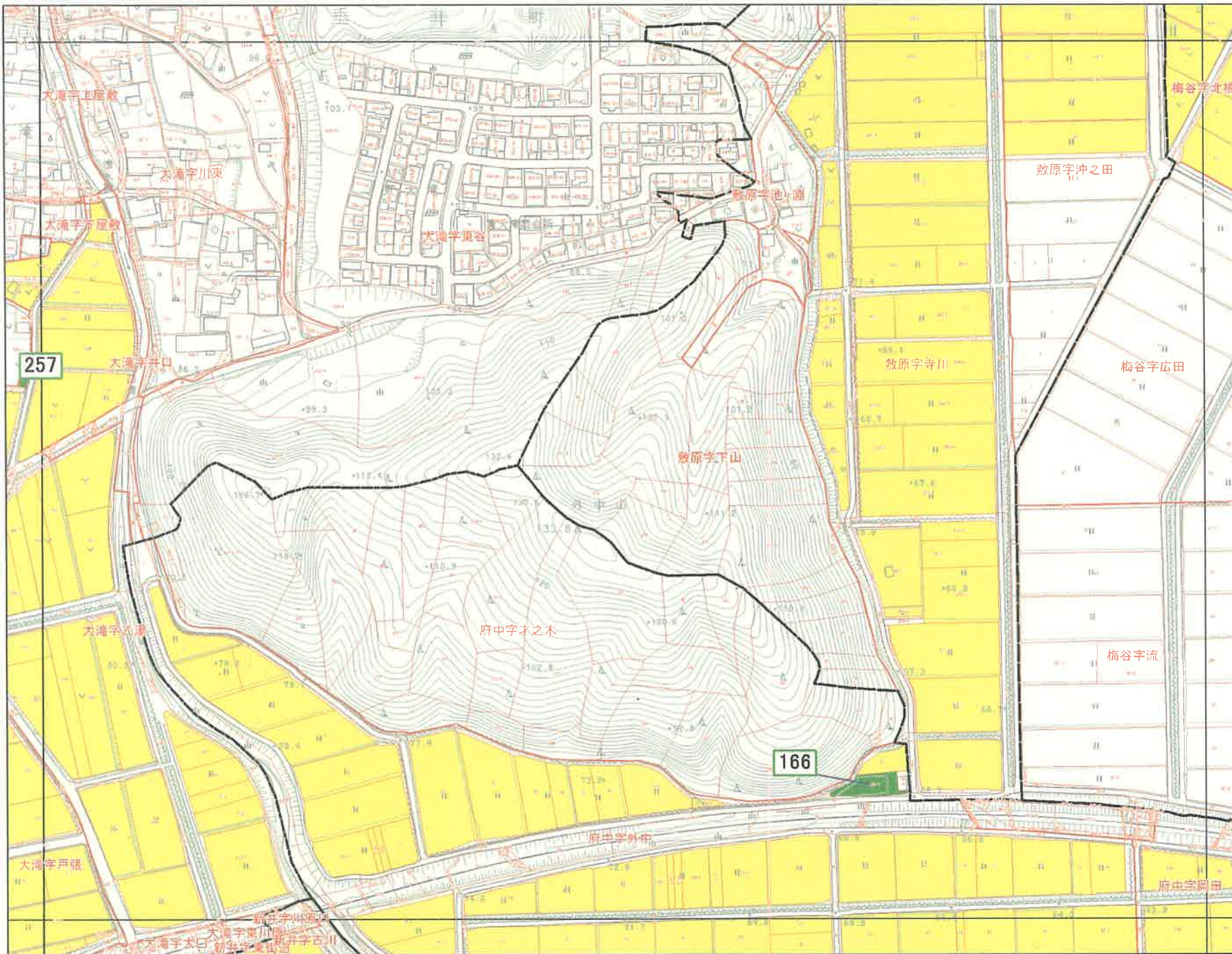


- 凡例
- 地番現況図
 - 大字界
 - 小字界
 - 筆界
 - 農用地区域
 - 農地
 - 農業用施設用地
 - 農用地区域の変更
 - 基礎調査による変更筆
 - 編入
 - 除外(根拠①)
 - 除外(根拠②)
 - 除外(根拠③)
 - 申請による変更筆
 - 除外(根拠②)



垂井農業振興地域
変更農用地位置図

52	53	54
63	64	65
74	75	76

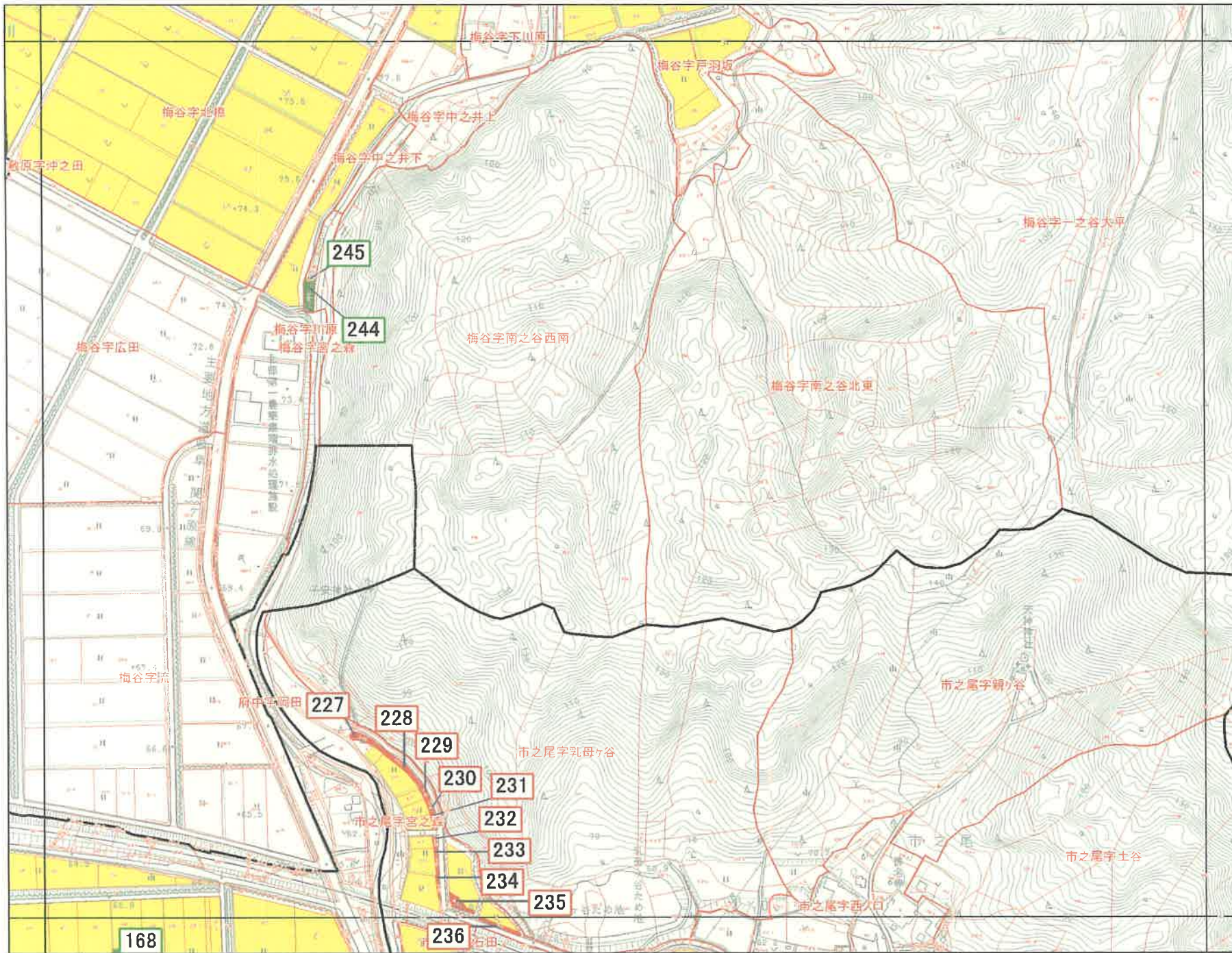


- 凡例
- 地番現況図
 - 大字界
 - 小字界
 - 筆界
 - 農用地区域
 - 農地
 - 農業用施設用地
 - 農用地区域の変更
 - 基礎調査による変更筆
 - 縮入
 - 除外(根拠①)
 - 除外(根拠②)
 - 除外(根拠③)
 - 申請による変更筆
 - 除外(根拠②)

0 25 50 75 100 m

垂井農業振興地域
変更農用地位置図

53	54	55
64	65	66
75	76	77

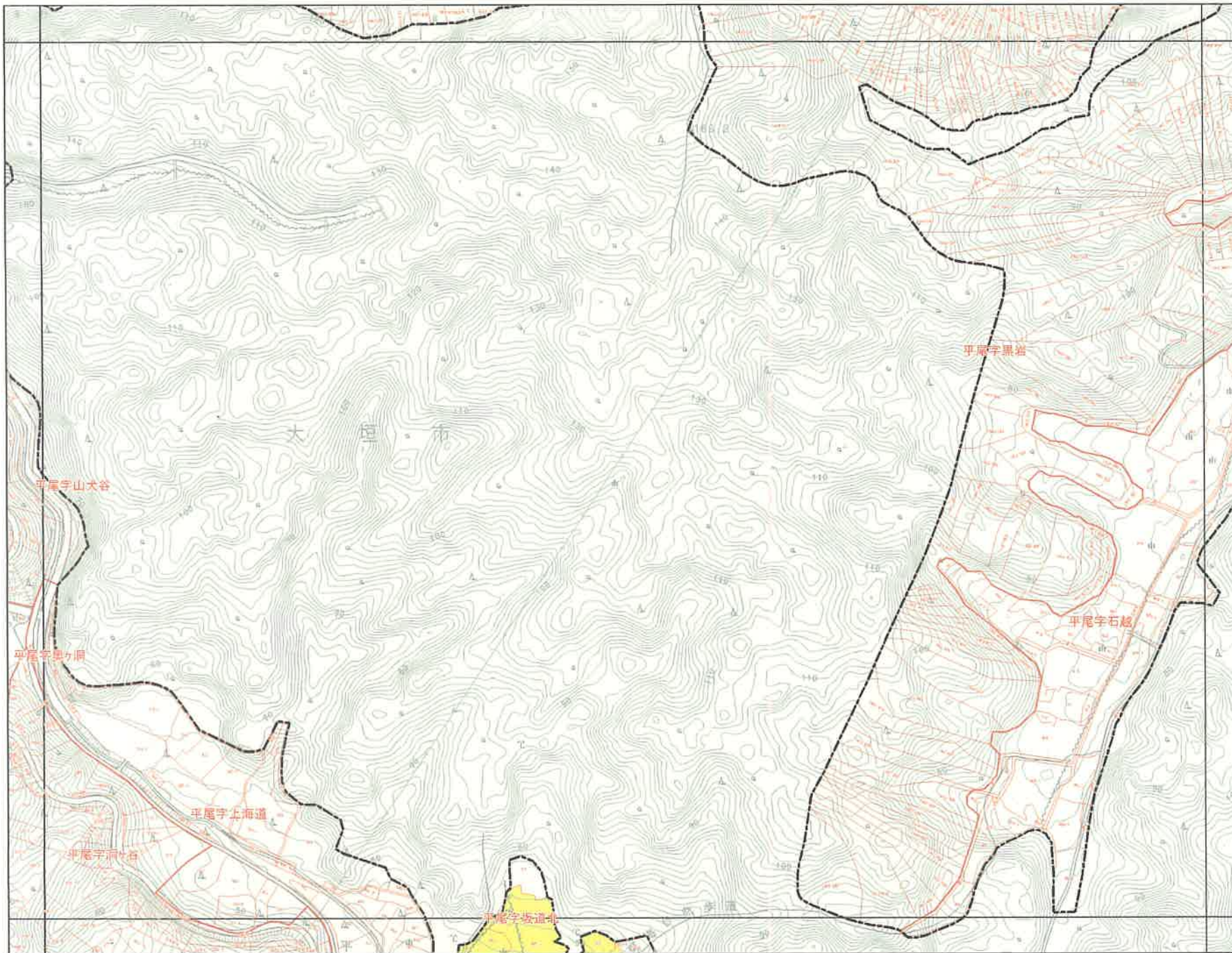


- 凡例
- 地番現況図
 - 大字界
 - 小字界
 - 筆界
 - 農用地区域
 - 農地
 - 農業用施設用地
 - 農用地区域の変更
 - 基礎調査による変更筆
 - 編入
 - 除外(根拠①)
 - 除外(根拠②)
 - 除外(根拠③)
 - 申請による変更筆
 - 除外(根拠②)

0 25 50 75 100 m

垂井農業振興地域
変更農用地位置図

55	56	57
66	67	68
77	78	

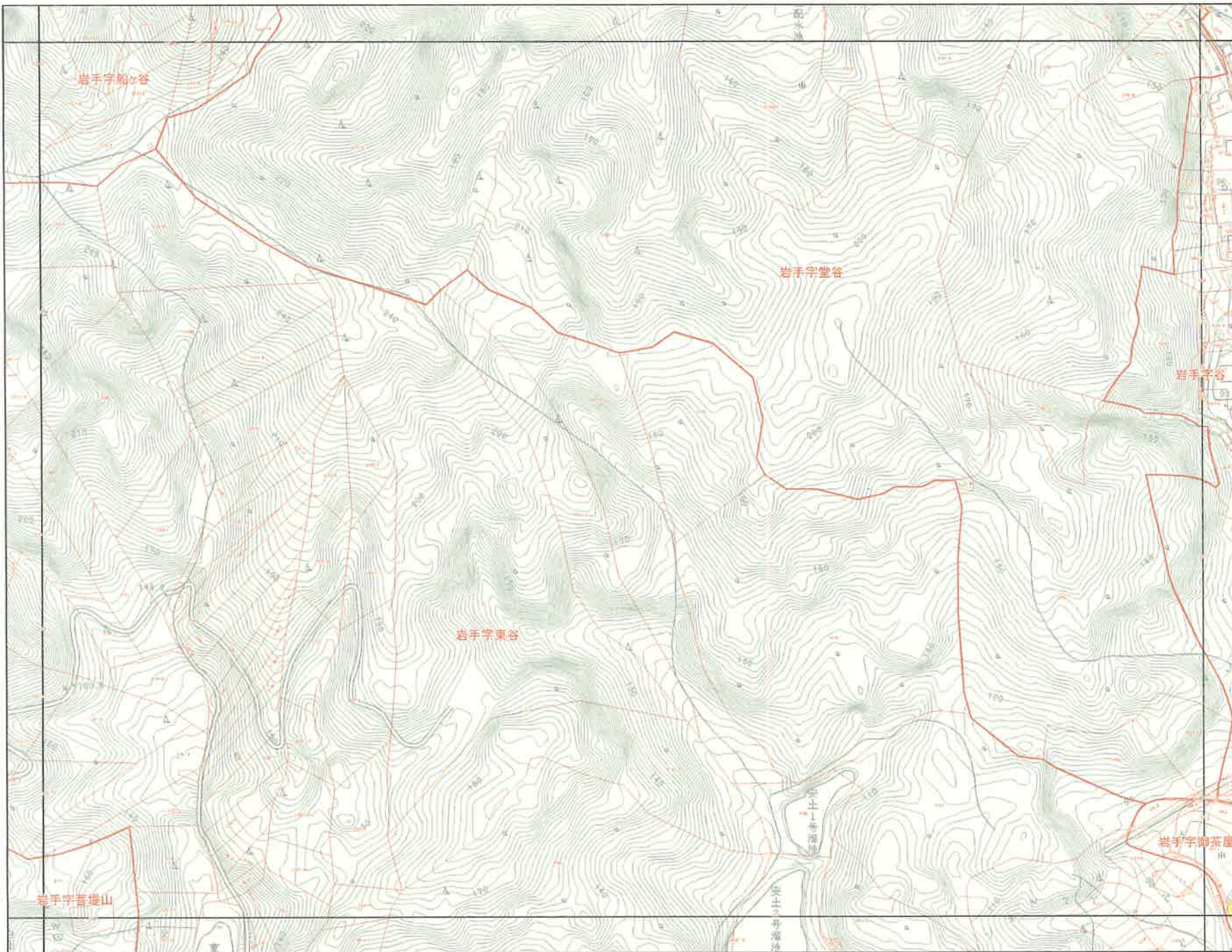


- 凡例
- 地帯現況図
 - 大字界
 - 小字界
 - 筆界
 - 農用地区域
 - 農地
 - 農業用施設用地
 - 農用地区域の変更
 - 基礎調査による変更筆
 - 編入
 - 除外(根拠①)
 - 除外(根拠②)
 - 除外(根拠③)
 - 申請による変更筆
 - 除外(根拠②)

0 25 50 75 100 m

垂井農業振興地域
変更農用地位置図

60	61	62
71	72	73
80	81	82

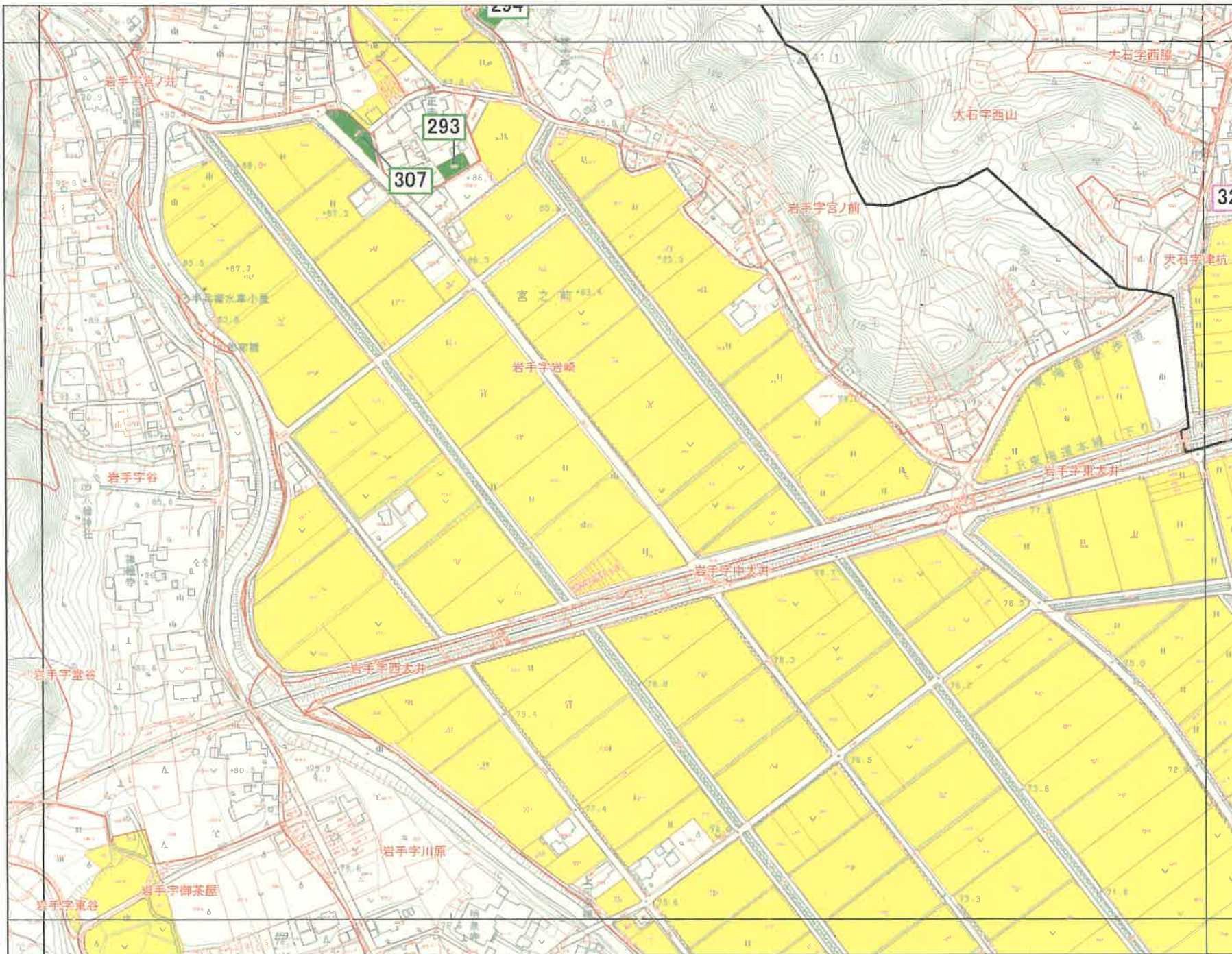


- 凡例**
- 地番現況図
 - 大字界
 - 小字界
 - 筆界
 - 農用地区域
 - 農地
 - 農業用施設用地
 - 農用地区域の変更
 - 基礎調査による変更筆
 - 編入
 - 除外(根拠①)
 - 除外(根拠②)
 - 除外(根拠③)
 - 申請による変更筆
 - 除外(根拠②)

0 25 50 75 100 m

垂井農業振興地域
変更農用地位置図

61	62	63
72	73	74
81	82	83

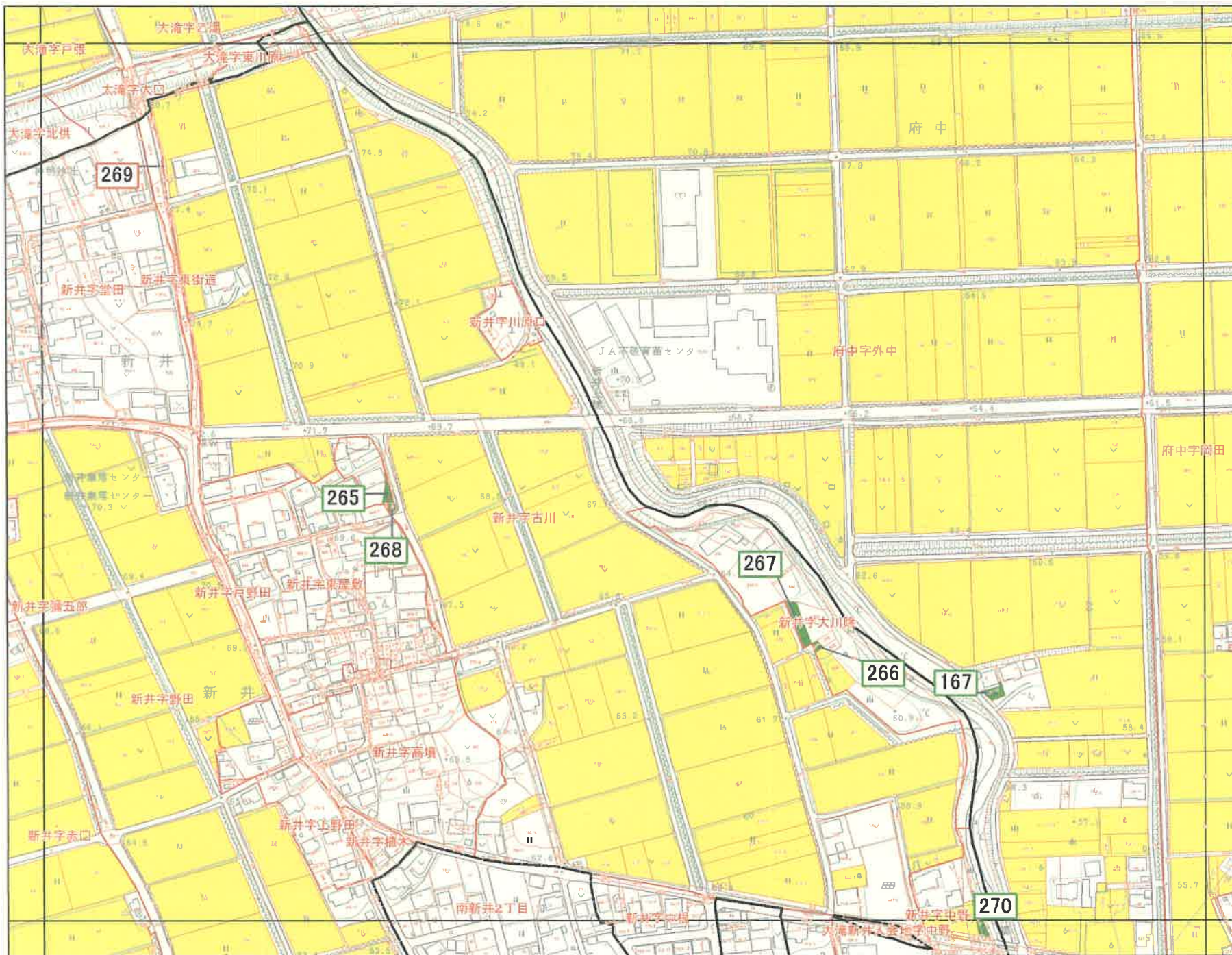


- 凡例
- 地番現況図
 - 大字界
 - 小字界
 - 筆界
 - 農用地区域
 - 農地
 - 農業用施設用地
 - 農用地区域の変更
 - 基礎調査による変更筆
 - 編入
 - 除外(根拠①)
 - 除外(根拠②)
 - 除外(根拠③)
 - 申請による変更筆
 - 除外(根拠②)

0 25 50 75 100 m

垂井農業振興地域
変更農用地位置図

63	64	65
74	75	76
83	84	85

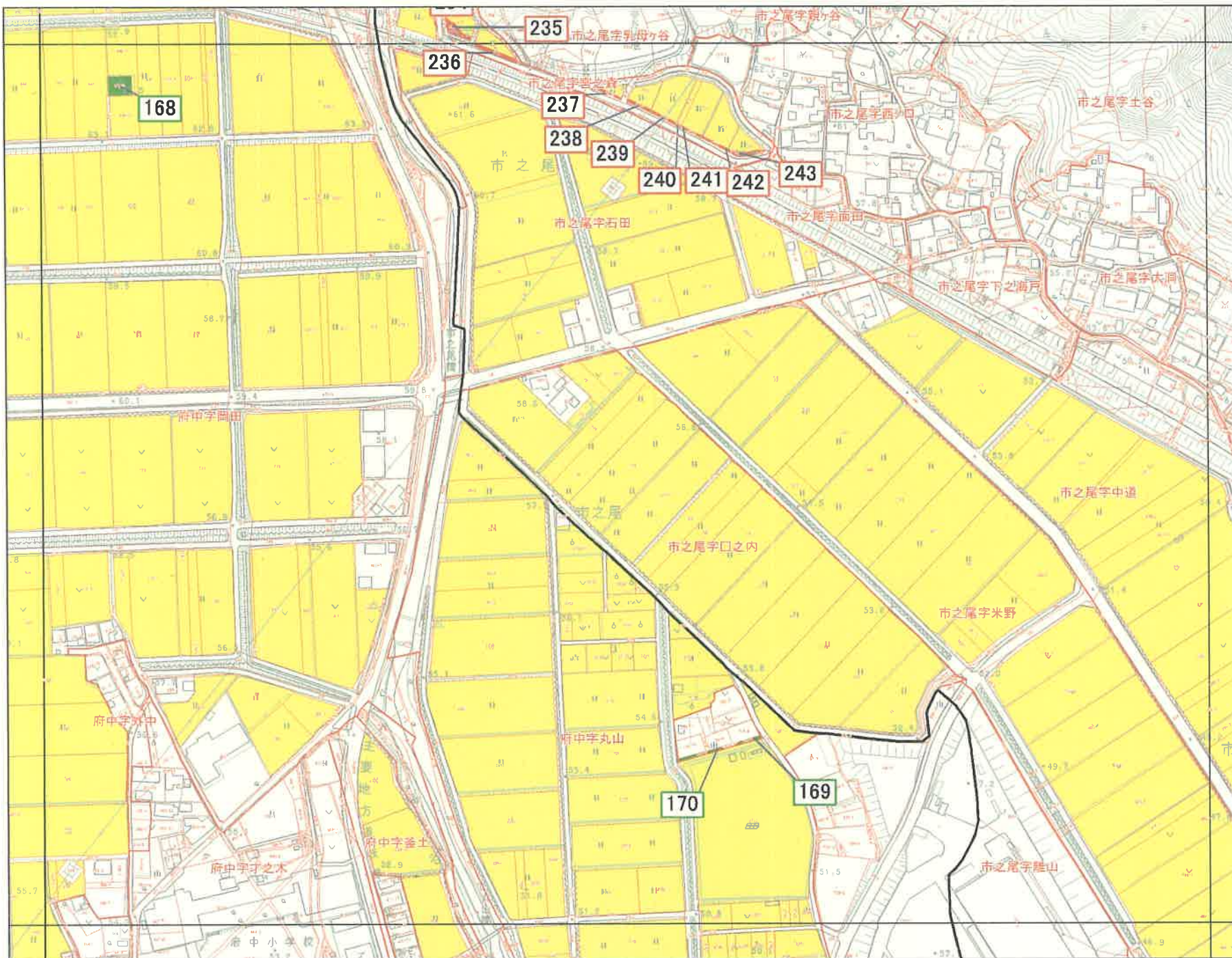


- 凡例
- 地番現況図
 - 大字界
 - 小字界
 - 筆界
 - 農用地区域
 - 農地
 - 農業用施設用地
 - 農用地区域の変更
 - 基礎調査による変更筆
 - 繰入
 - 除外(根拠①)
 - 除外(根拠②)
 - 除外(根拠③)
 - 申請による変更筆
 - 除外(根拠②)

0 25 50 75 100 m

垂井農業振興地域
変更農用地位置図

64	65	66
75	76	77
84	85	86

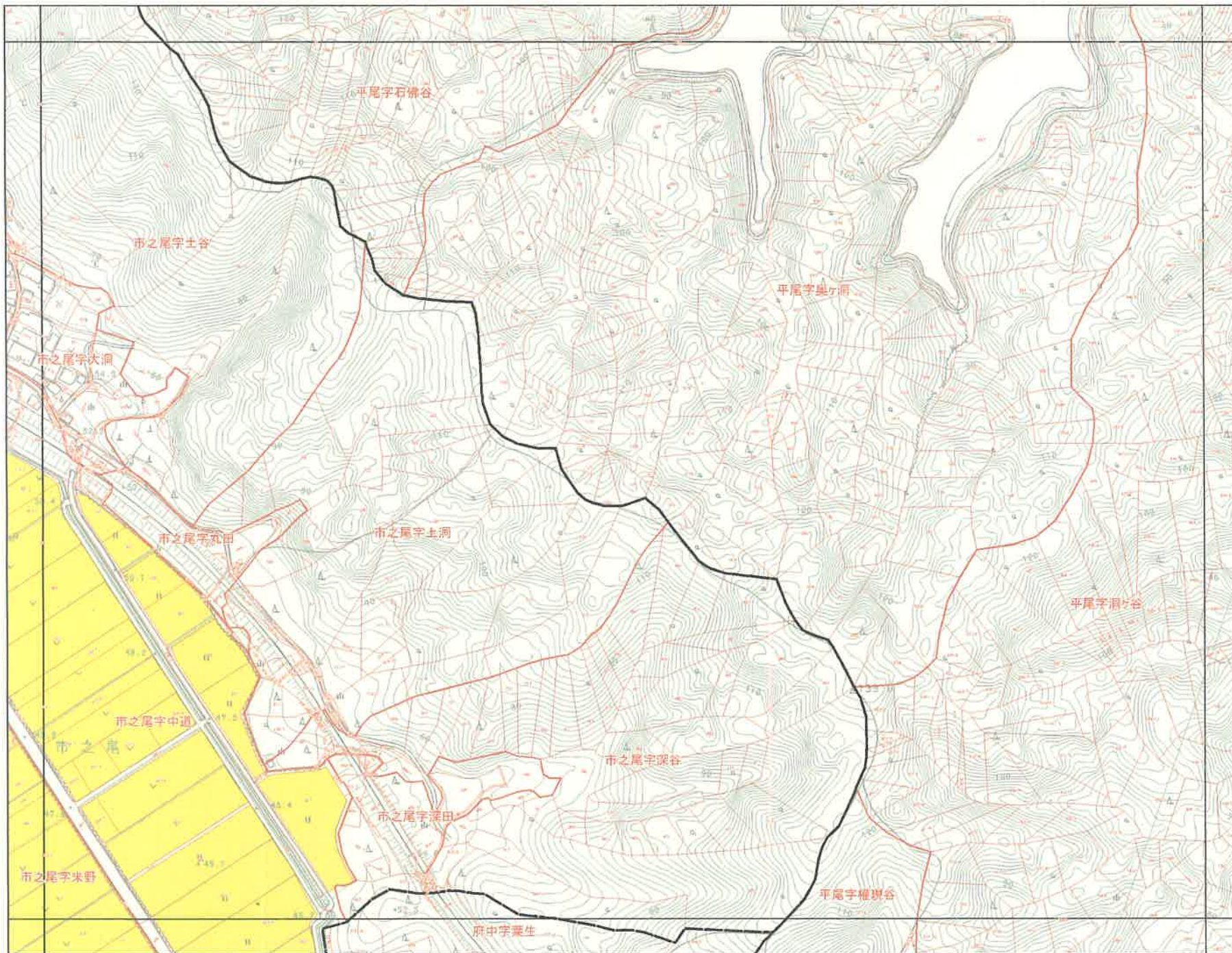


- 凡例
- 地番現況図
 - 大字界
 - 小字界
 - 筆界
 - 農用地区域
 - 農地
 - 農業用施設用地
 - 農用地区域の変更
 - 基礎調査による変更筆
 - 編入
 - 除外(根拠①)
 - 除外(根拠②)
 - 除外(根拠③)
 - 申請による変更筆
 - 除外(根拠②)

0 25 50 75 100 m

垂井農業振興地域
変更農用地位置図

65	66	67
76	77	78
85	86	87

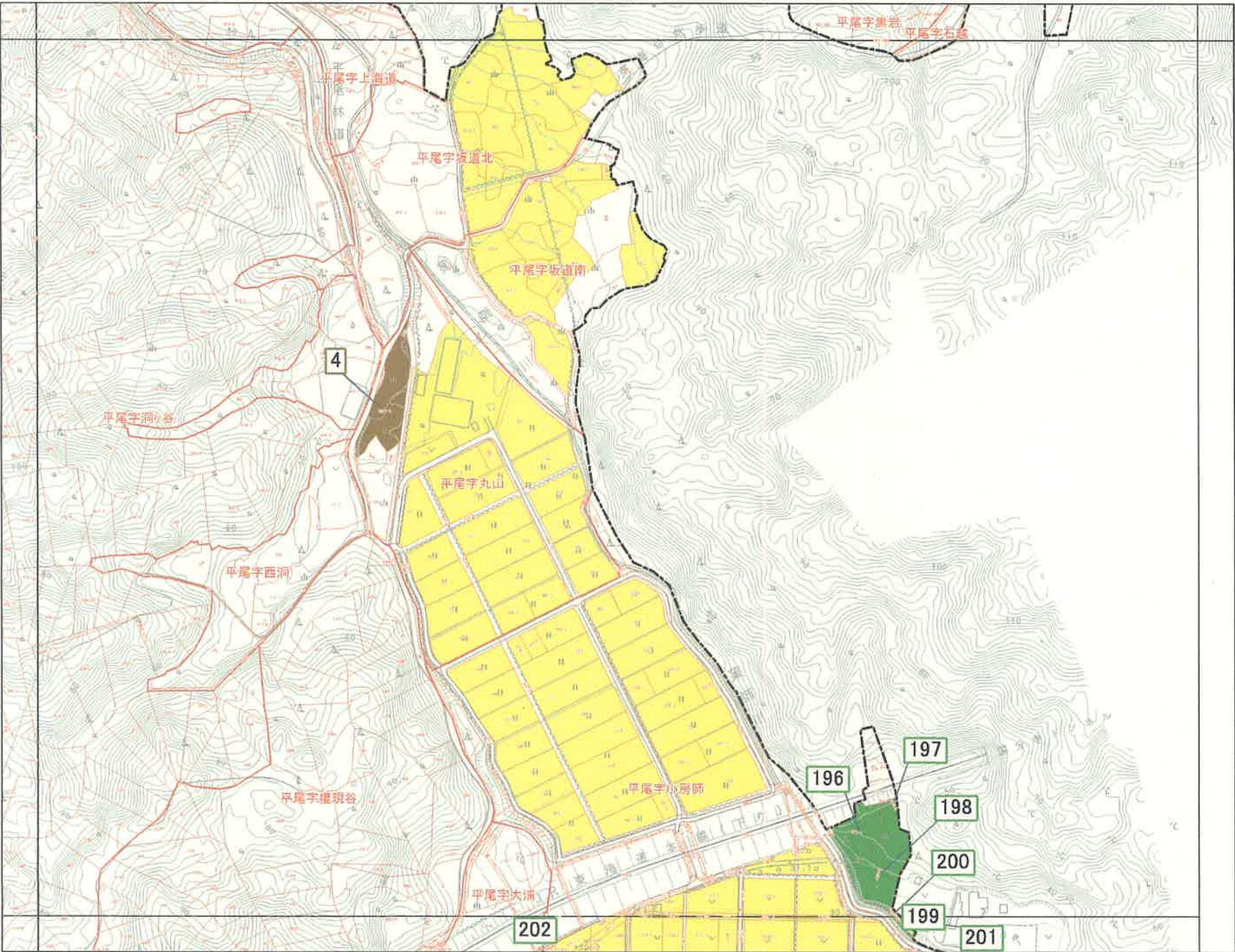


- 凡例**
- 地勢現況図
 - 大字界
 - 小字界
 - 筆界
 - 農用地区域
 - 農地
 - 農業用施設用地
 - 農用地区域の変更
 - 基礎調査による変更筆
 - 編入
 - 除外(根拠①)
 - 除外(根拠②)
 - 除外(根拠③)
 - 申請による変更筆
 - 除外(根拠②)

0 25 50 75 100 m

垂井農業振興地域
変更農用地位置図

66	67	68
77	78	
86	87	

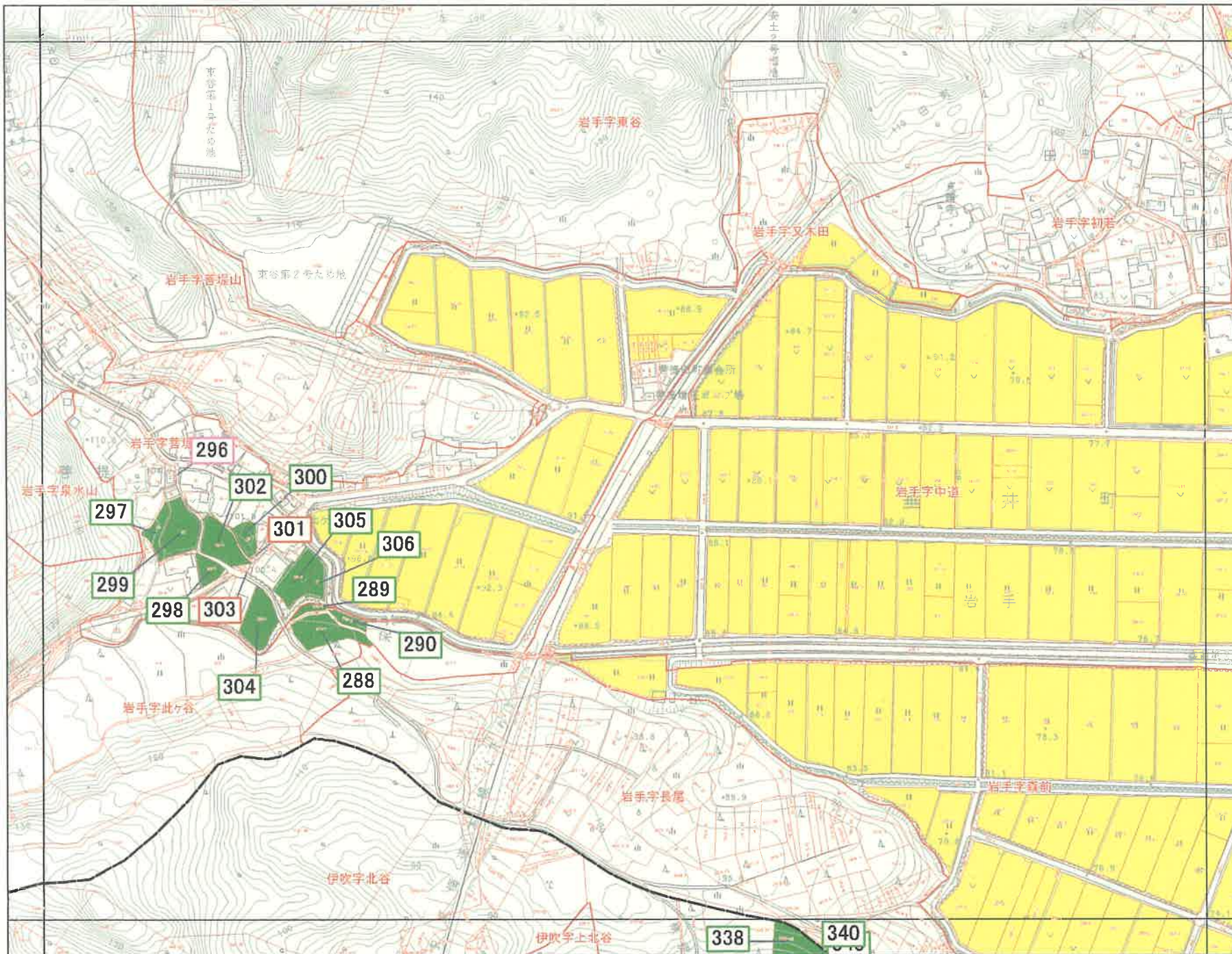


- 凡例**
- 地番現況図
 - 大字界
 - 小字界
 - 筆界
 - 農用地区域
 - 農地
 - 農業用施設用地
 - 農用地区域の変更
 - 基礎調査による変更筆
 - 編入
 - 除外(根拠①)
 - 除外(根拠②)
 - 除外(根拠③)
 - 申請による変更筆
 - 除外(根拠②)

0 25 50 75 100 m

垂井農業振興地域
変更農用地位置図

71	72	73
80	81	82
89	90	91

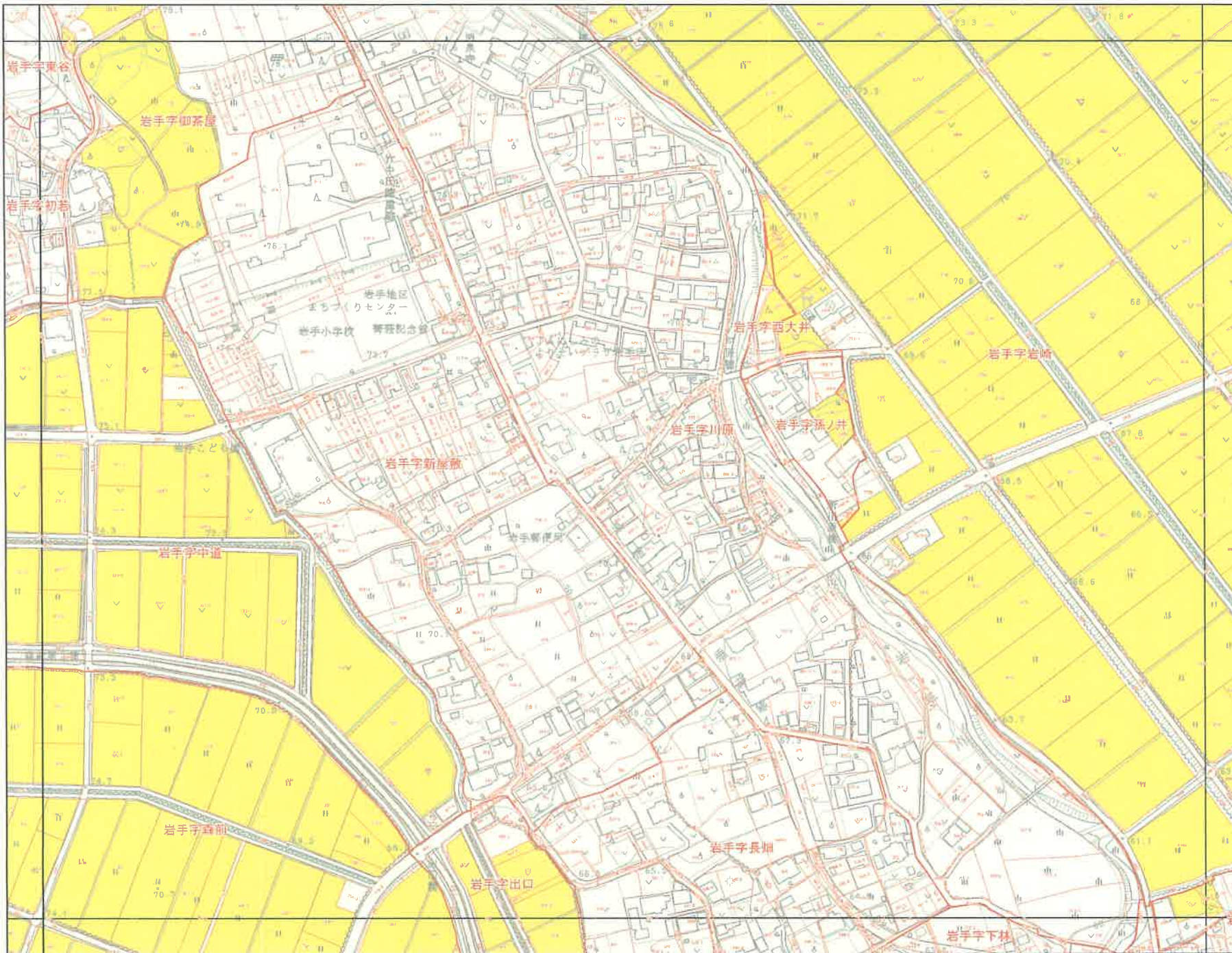


- 凡例
- 地番現況図
 - 大字界
 - 小字界
 - 筆界
 - 農用地区域
 - 農地
 - 農業用施設用地
 - 農用地区域の変更
 - 基礎調査による変更筆
 - 編入
 - 除外(根拠①)
 - 除外(根拠②)
 - 除外(根拠③)
 - 申請による変更筆
 - 除外(根拠②)

0 25 50 75 100 m

垂井農業振興地域
変更農用地位置図

72	73	74
81	82	83
90	91	92

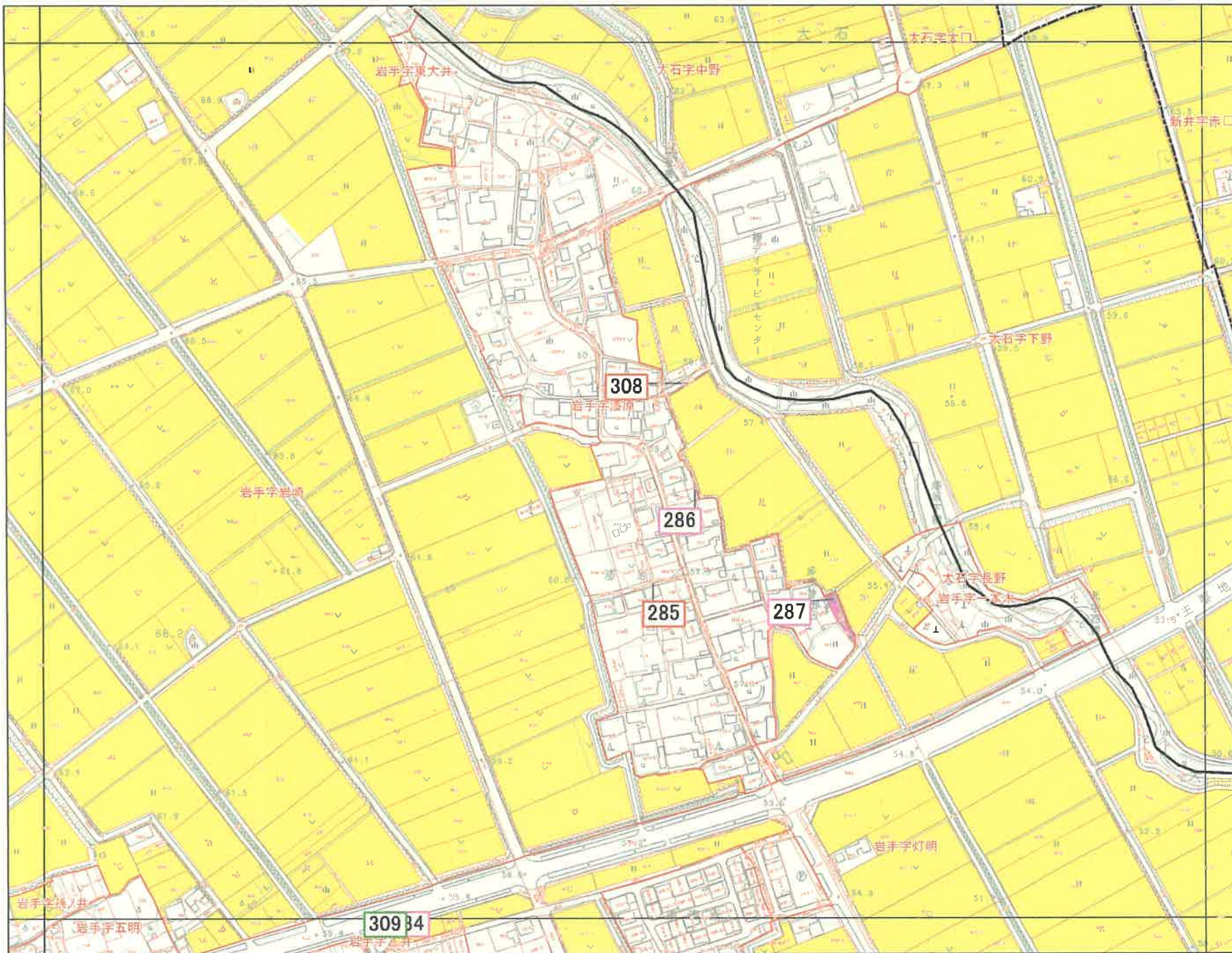


- 凡例
- 地番現況図
 - 大字界
 - 小字界
 - 筆界
 - 農用地区域
 - 農地
 - 農業用施設用地
 - 農用地区域の変更
 - 基礎調査による変更筆
 - 編入
 - 除外(根拠①)
 - 除外(根拠②)
 - 除外(根拠③)
 - 申請による変更筆
 - 除外(根拠②)

0 25 50 75 100 m

垂井農業振興地域
変更農用地位置図

73	74	75
82	83	84
91	92	93

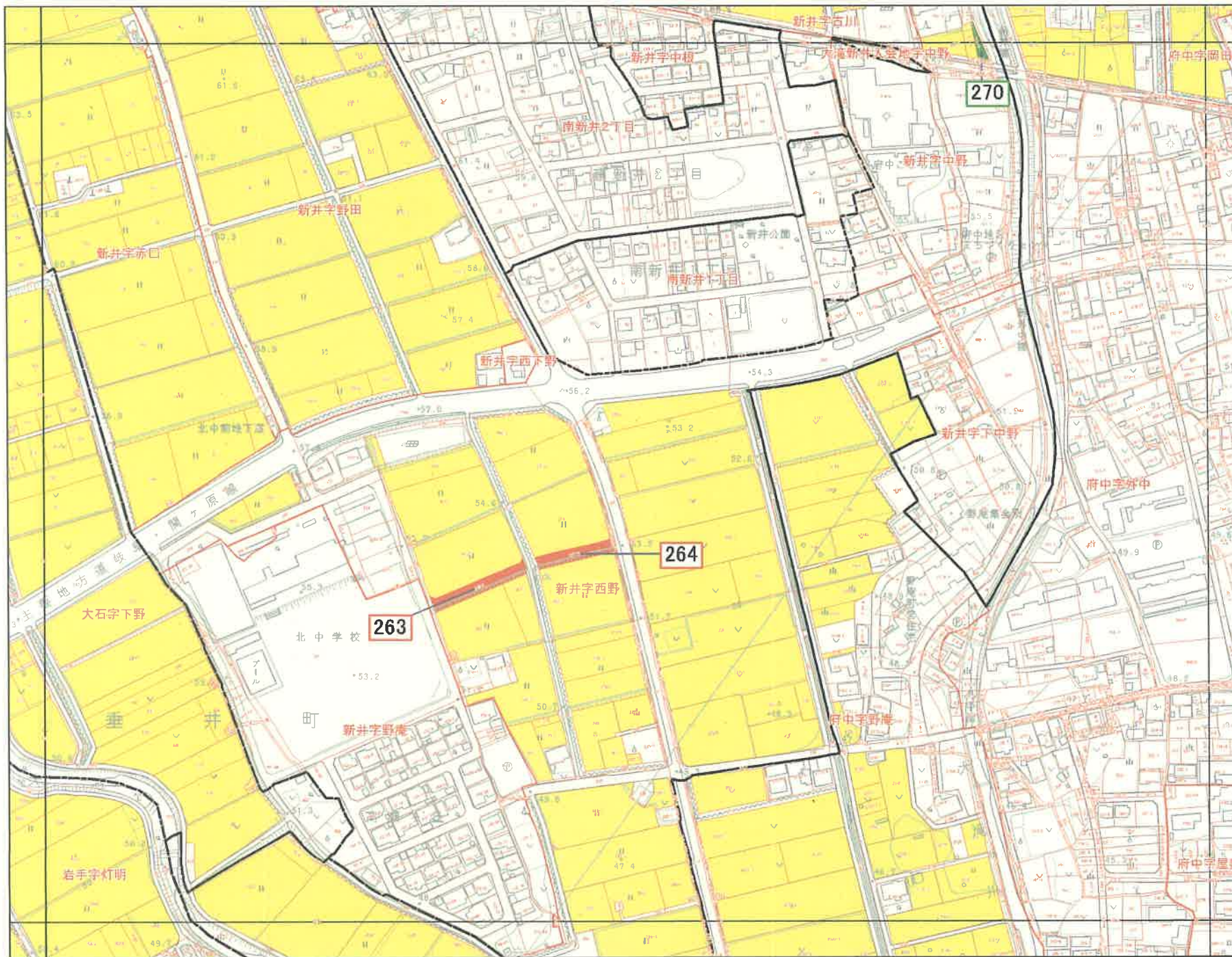


- 凡例
- 地番現況図
 - 大字界
 - 小字界
 - 筆界
 - 農用地区域
 - 農地
 - 農業用施設用地
 - 農用地区域の変更
 - 基礎調査による変更筆
 - 編入
 - 除外(根拠①)
 - 除外(根拠②)
 - 除外(根拠③)
 - 申請による変更筆
 - 除外(根拠②)

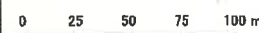
0 25 50 75 100 m

垂井農業振興地域
変更農用地位位置図

74	75	76
83	84	85
92	93	94

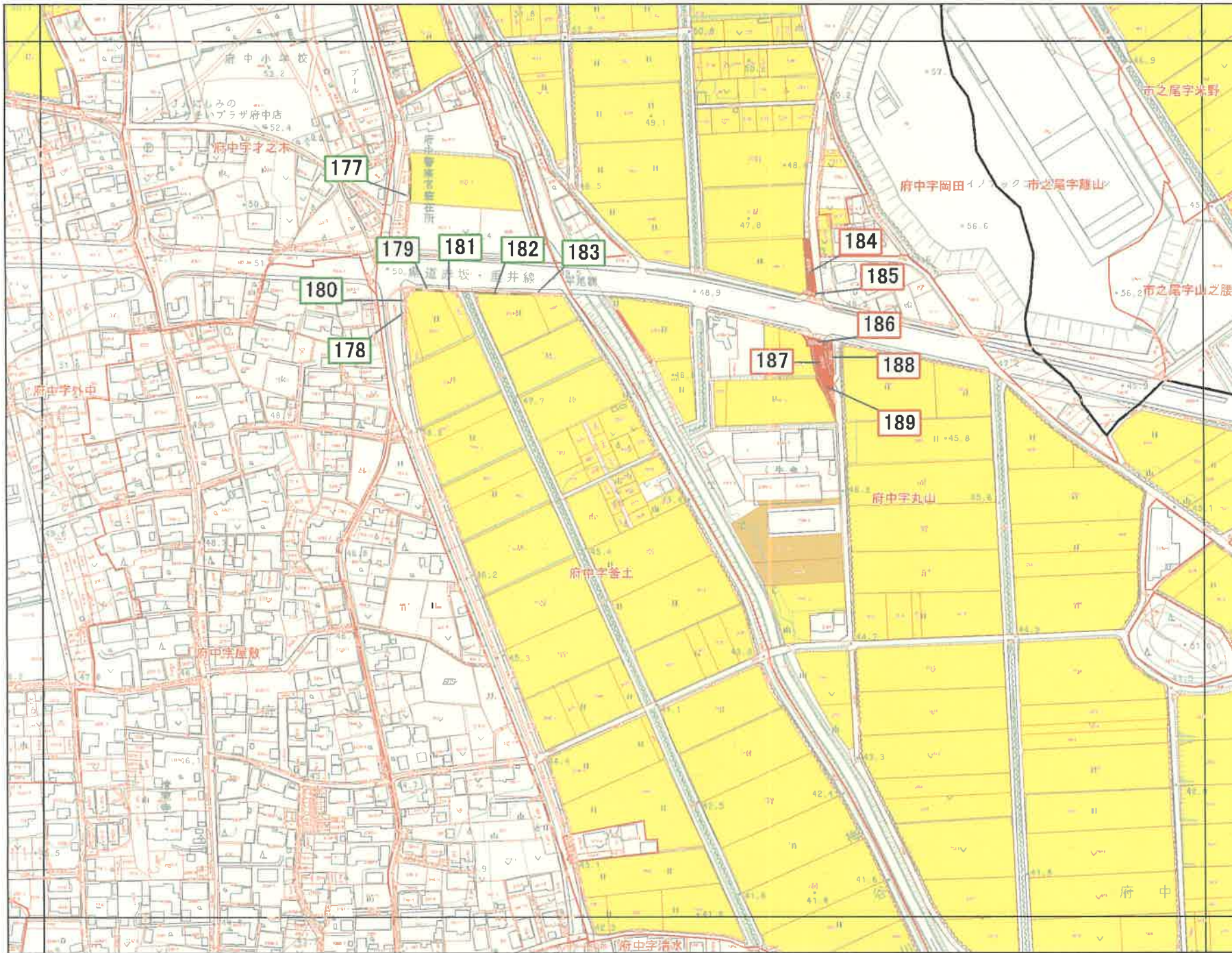


- 凡例
- 地番現況図
 - 大字界
 - 小字界
 - 筆界
 - 農用地区域
 - 農地
 - 農業用施設用地
 - 農用地区域の変更
 - 基礎調査による変更筆
 - 編入
 - 除外(根拠①)
 - 除外(根拠②)
 - 除外(根拠③)
 - 申請による変更筆
 - 除外(根拠②)



垂井農業振興地域
変更農用地位置図

75	76	77
84	85	86
93	94	95

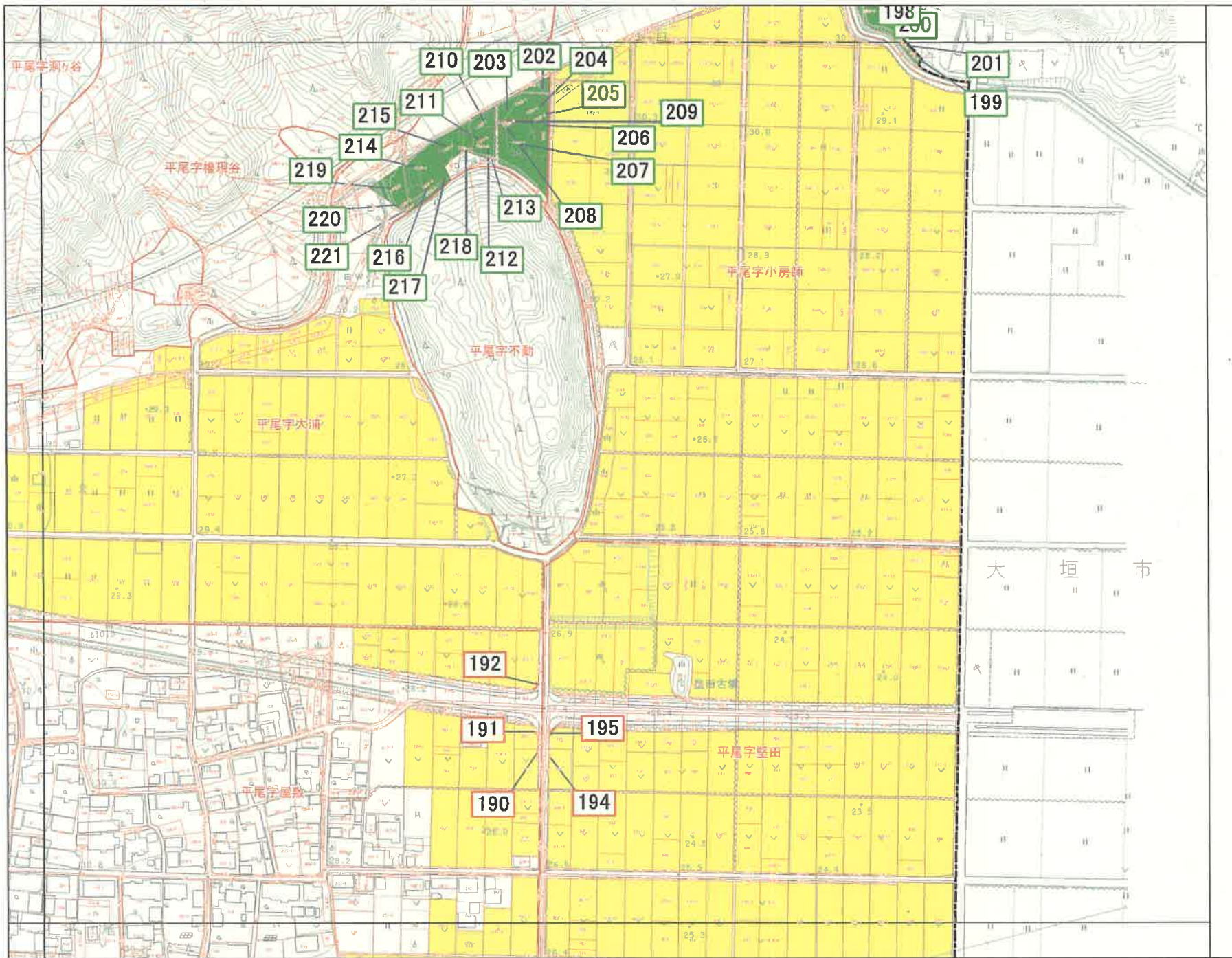


- 凡例
- 地番現況図
 - 大字界
 - 小字界
 - 筆界
 - 農用地区域
 - 農地
 - 農業用施設用地
 - 農用地区域の変更
 - 基礎調査による変更筆
 - 編入
 - 除外(根拠①)
 - 除外(根拠②)
 - 除外(根拠③)
 - 申請による変更筆
 - 除外(根拠②)

0 25 50 75 100 m

垂井農業振興地域
変更農用地位置図

77	78	
86	87	
95	96	



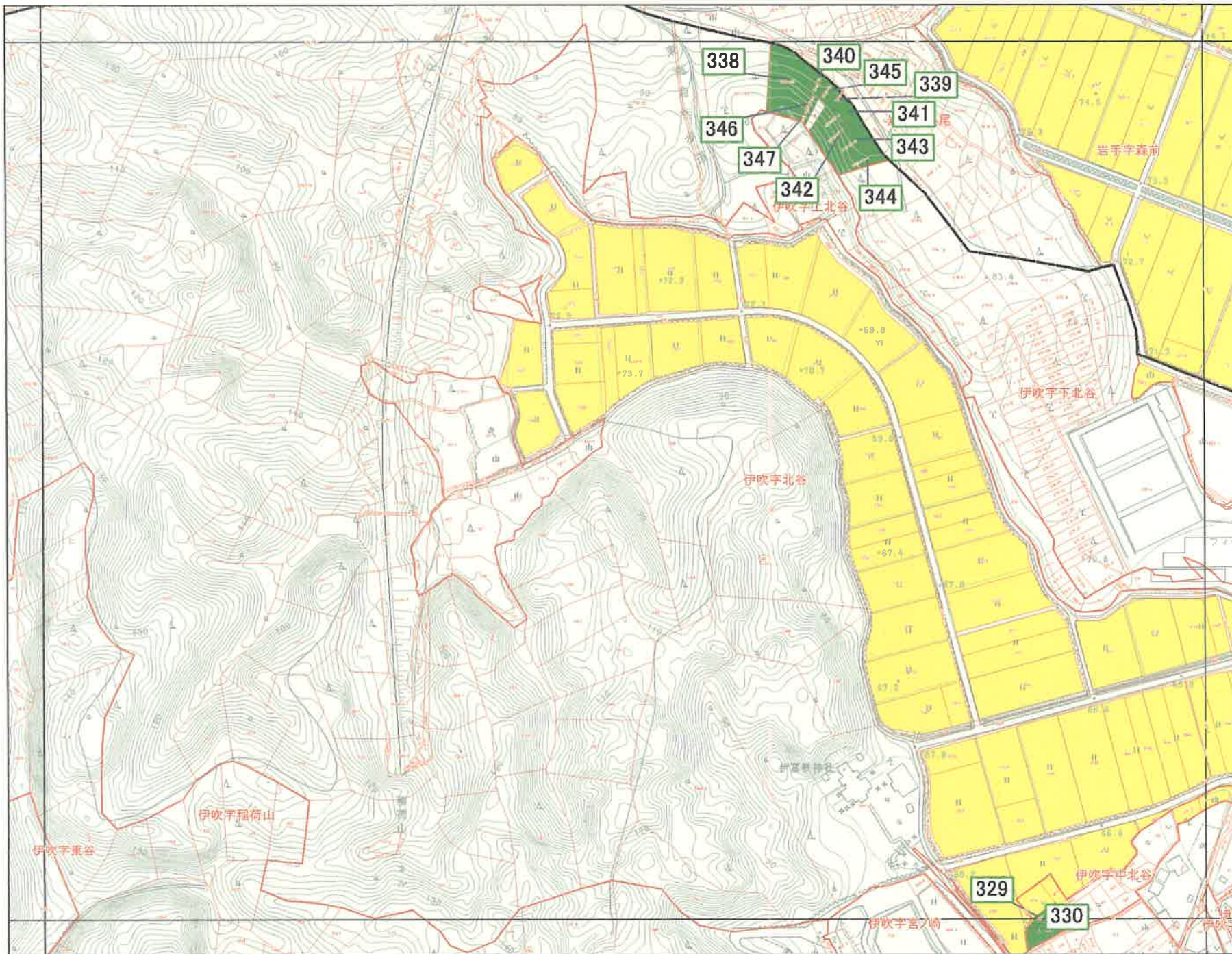
大 垣 市

- 凡例
- 地番現況図
 - 大字界
 - 小字界
 - 筆界
 - 農用地区域
 - 農地
 - 農業用施設用地
 - 農用地区域の変更
 - 基礎調査による変更筆
 - 編入
 - 除外(根拠①)
 - 除外(根拠②)
 - 除外(根拠③)
 - 申請による変更筆
 - 除外(根拠②)



垂井農業振興地域
変更農用地位置図

80	81	82
89	90	91
98	99	100

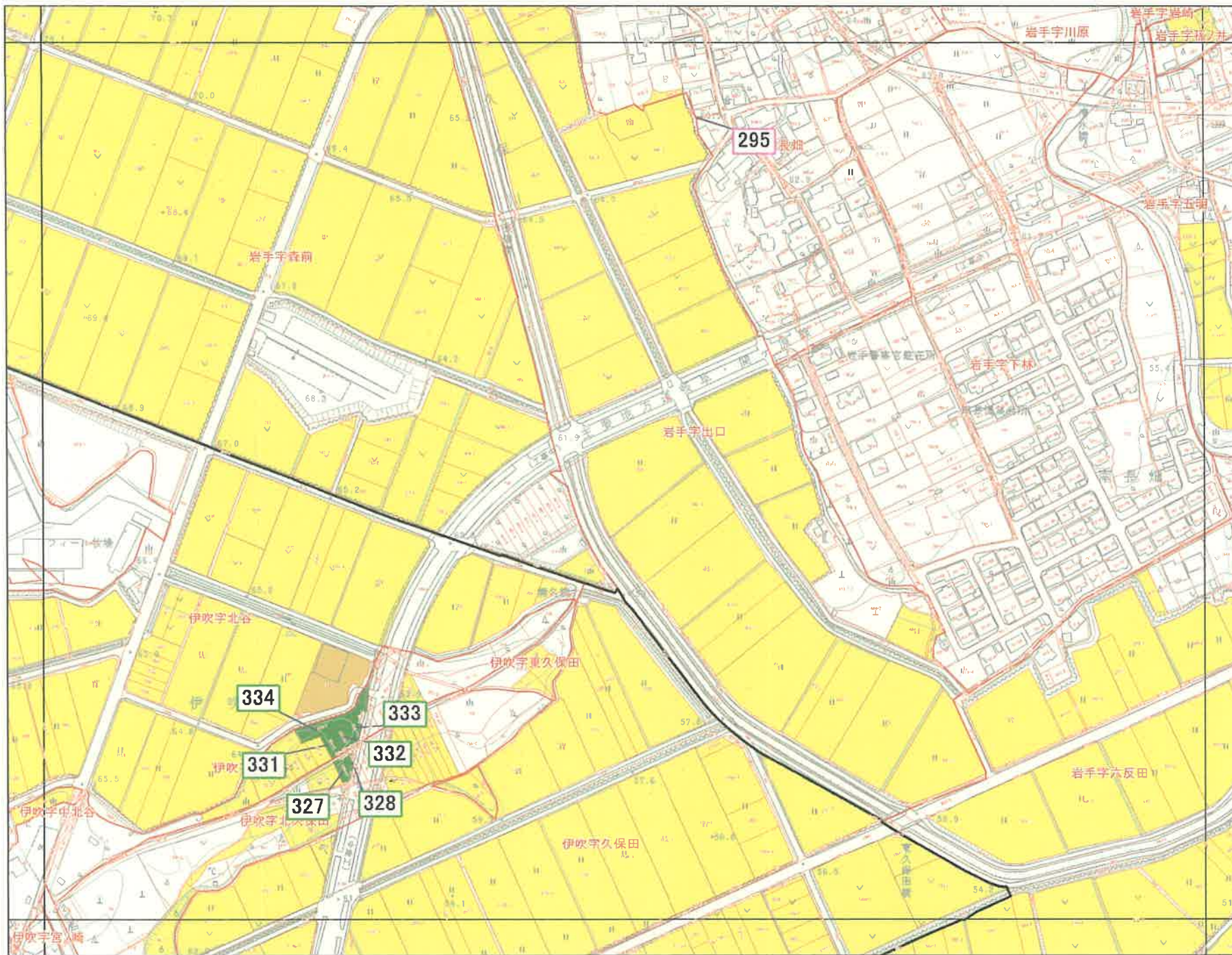


- 凡例
- 地番現況図
 - 大字界
 - 小字界
 - 筆界
 - 農用地区域
 - 農地
 - 農業用施設用地
 - 農用地区域の変更
 - 基礎調査による変更筆
 - 挿入
 - 除外(根拠①)
 - 除外(根拠②)
 - 除外(根拠③)
 - 申請による変更筆
 - 除外(根拠②)


0 25 50 75 100 m

垂井農業振興地域
変更農用地位置図

81	82	83
90	91	92
99	100	101

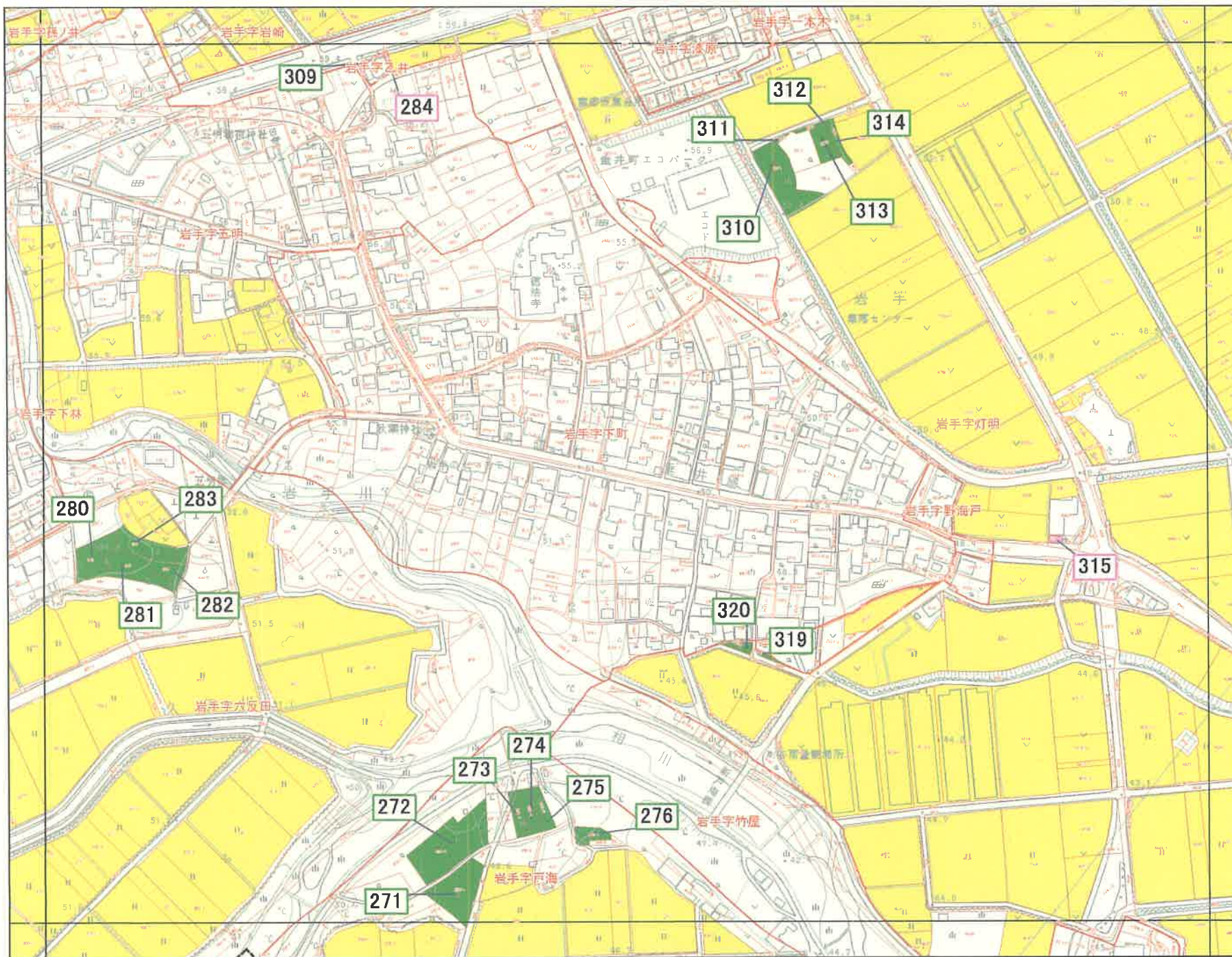


- 凡例**
- 地番現況図
 - 大字界
 - 小字界
 - 筆界
 - 農用地区域
 - 農地
 - 農業用施設用地
 - 農用地区域の変更
 - 基礎調査による変更筆
 - 編入
 - 除外(根拠①)
 - 除外(根拠②)
 - 除外(根拠③)
 - 申請による変更筆
 - 除外(根拠②)



垂井農業振興地域
変更農用地位位置図

82	83	84
91	92	93
100	101	102

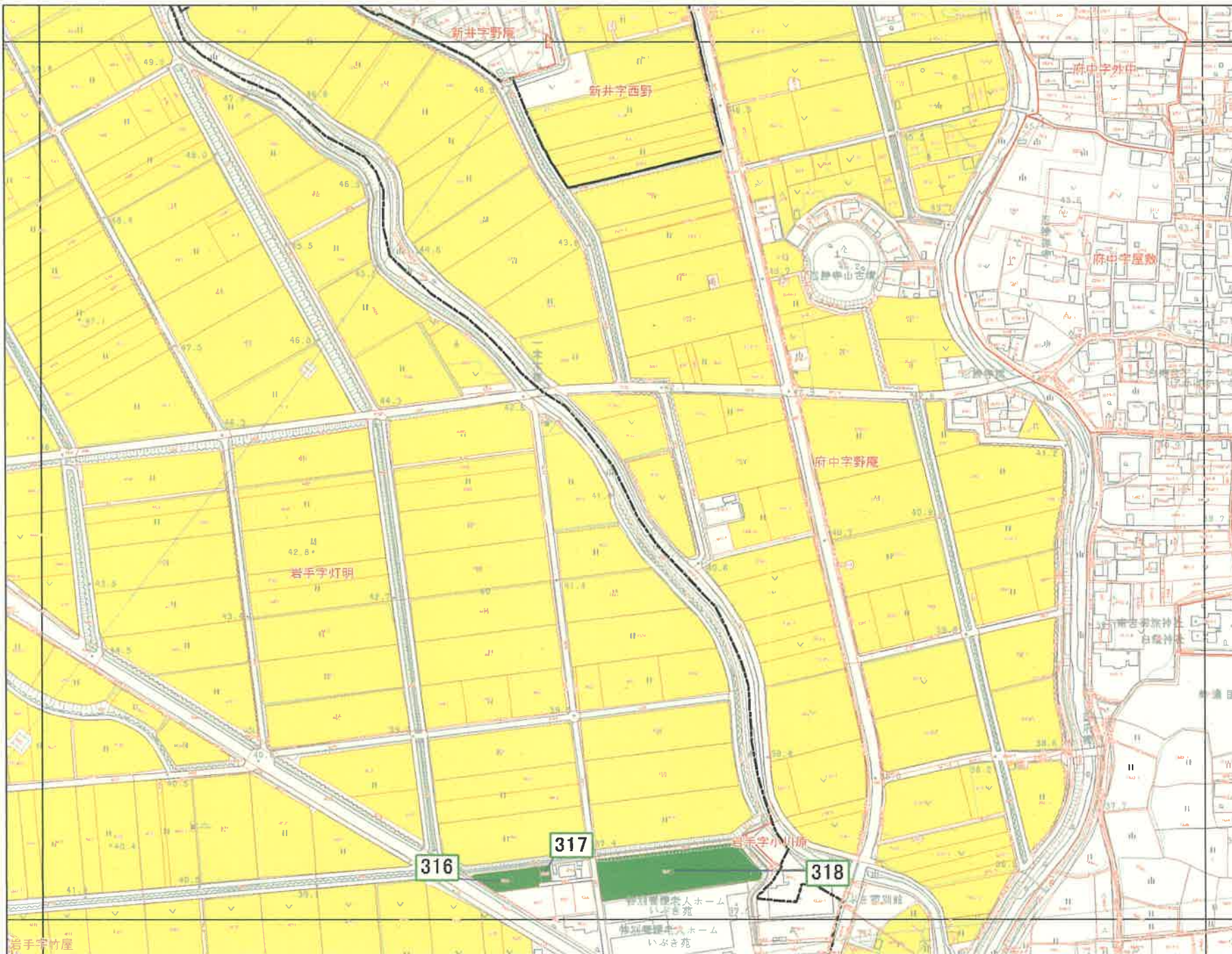


- 凡例
- 地番現況図
 - 大字界
 - 小字界
 - 筆界
 - 農用地区域
 - 農地
 - 農業用施設用地
 - 農用地区域の変更
 - 基礎調査による変更筆
 - 編入
 - 除外(根拠①)
 - 除外(根拠②)
 - 除外(根拠③)
 - 申請による変更筆
 - 除外(根拠②)

0 25 50 75 100 m

垂井農業振興地域
変更農用地位置図

83	84	85
92	93	94
101	102	103

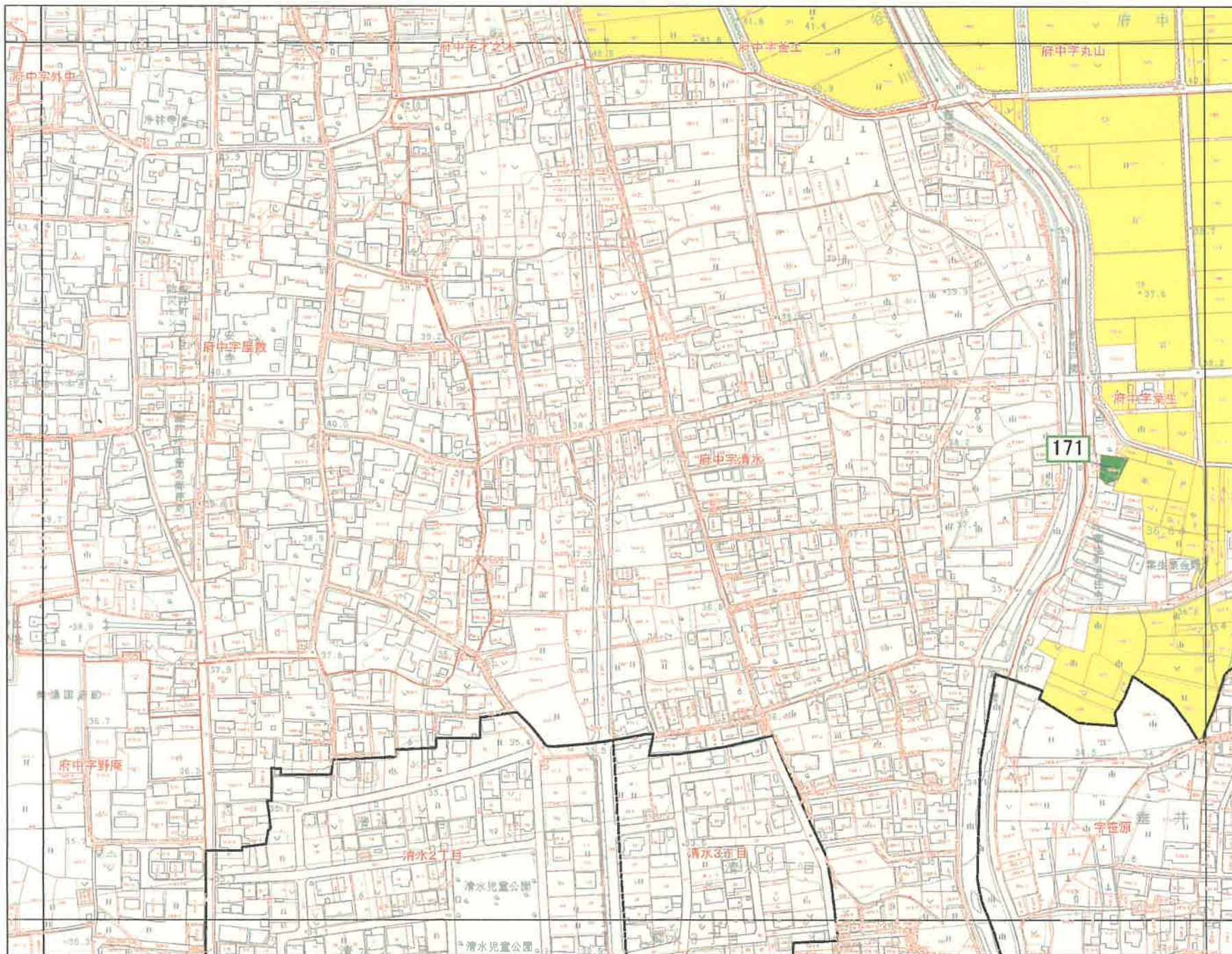


- 凡例
- 地番現況図
 - 大字界
 - 小字界
 - 筆界
 - 農用地区域
 - 農地
 - 農業用施設用地
 - 農用地区域の変更
 - 基礎調査による変更筆
 - 編入
 - 除外(根拠①)
 - 除外(根拠②)
 - 除外(根拠③)
 - 申請による変更筆
 - 除外(根拠②)

0 25 50 75 100 m

垂井農業振興地域
変更農用地位置図

84	85	86
93	94	95
102	103	104

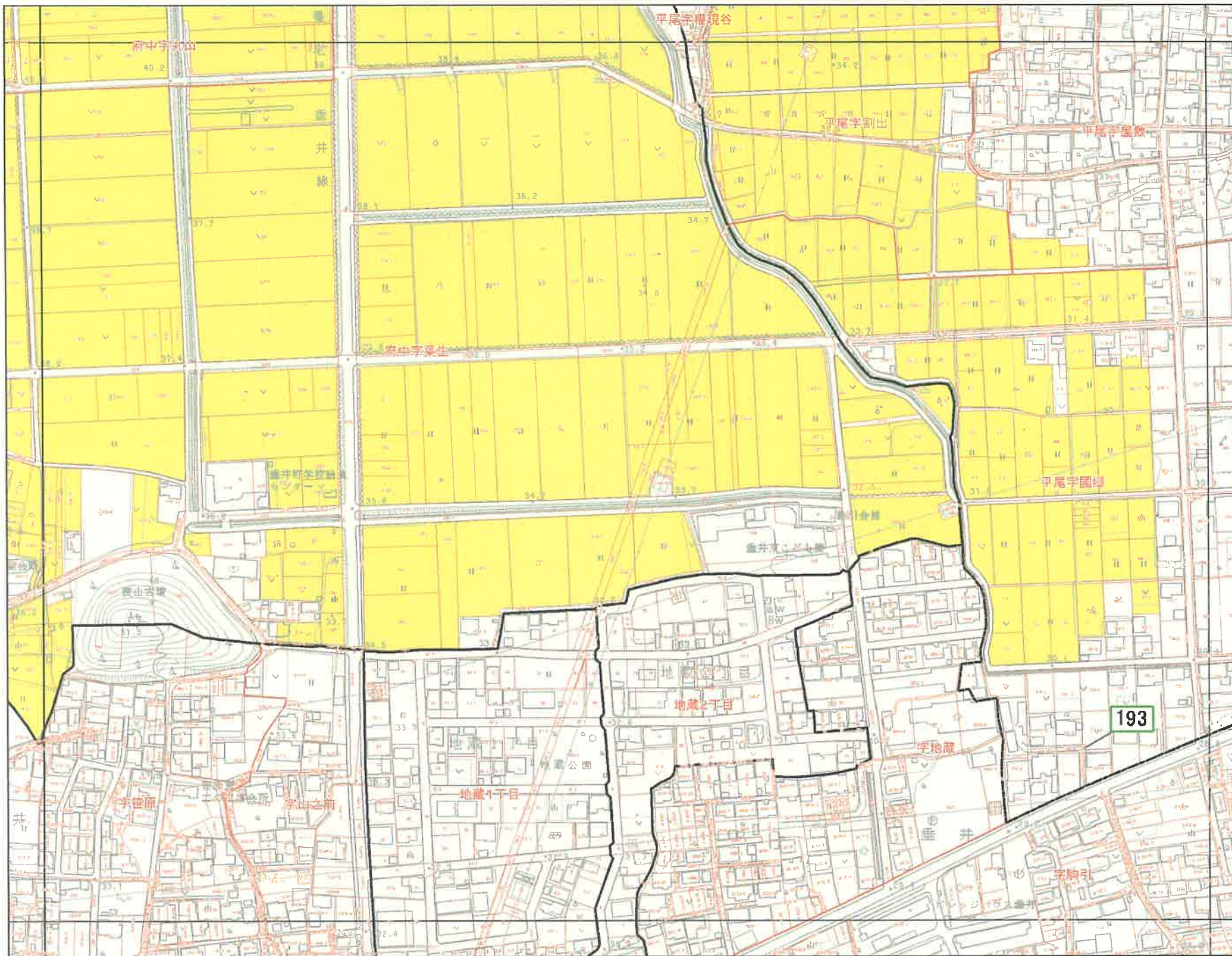


- 凡例
- 地番現況図
 - 大字界
 - 小字界
 - 筆界
 - 農用地区域
 - 農地
 - 農業用施設用地
 - 農用地区域の変更
 - 基礎調査による変更筆
 - 編入
 - 除外(根拠①)
 - 除外(根拠②)
 - 除外(根拠③)
 - 申請による変更筆
 - 除外(根拠②)

0 25 50 75 100 m

垂井農業振興地域
変更農用地位置図

85	86	87
94	95	96
103	104	105

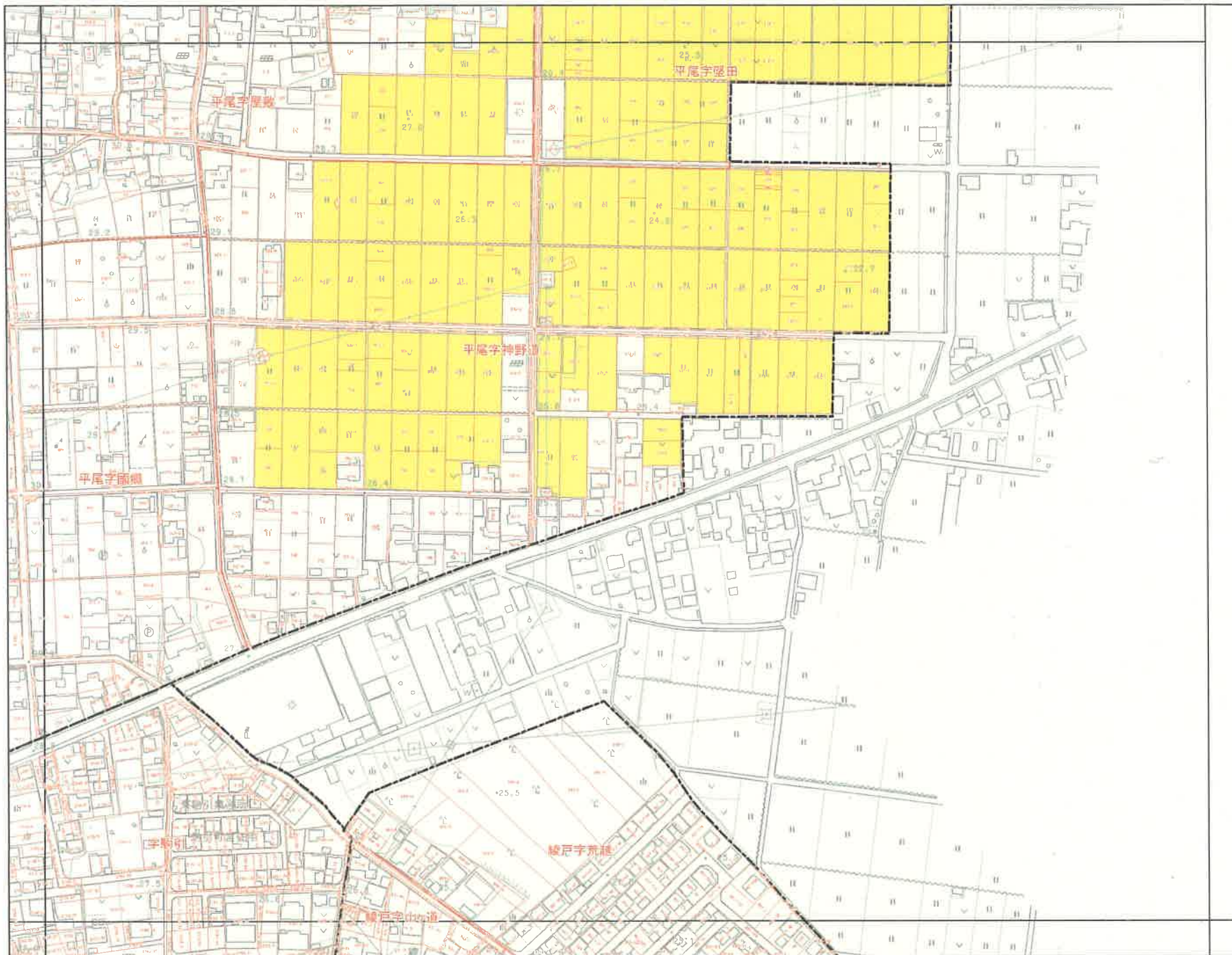


- 凡例
- 地番現況図
 - 大字界
 - 小字界
 - 筆界
 - 農用地区域
 - 農地
 - 農業用施設用地
 - 農用地区域の変更
 - 基礎調査による変更筆
 - 編入
 - 除外(根拠①)
 - 除外(根拠②)
 - 除外(根拠③)
 - 申請による変更筆
 - 除外(根拠②)

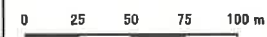
0 25 50 75 100 m

垂井農業振興地域
変更農用地位置図

86	87	
95	96	
104	105	106

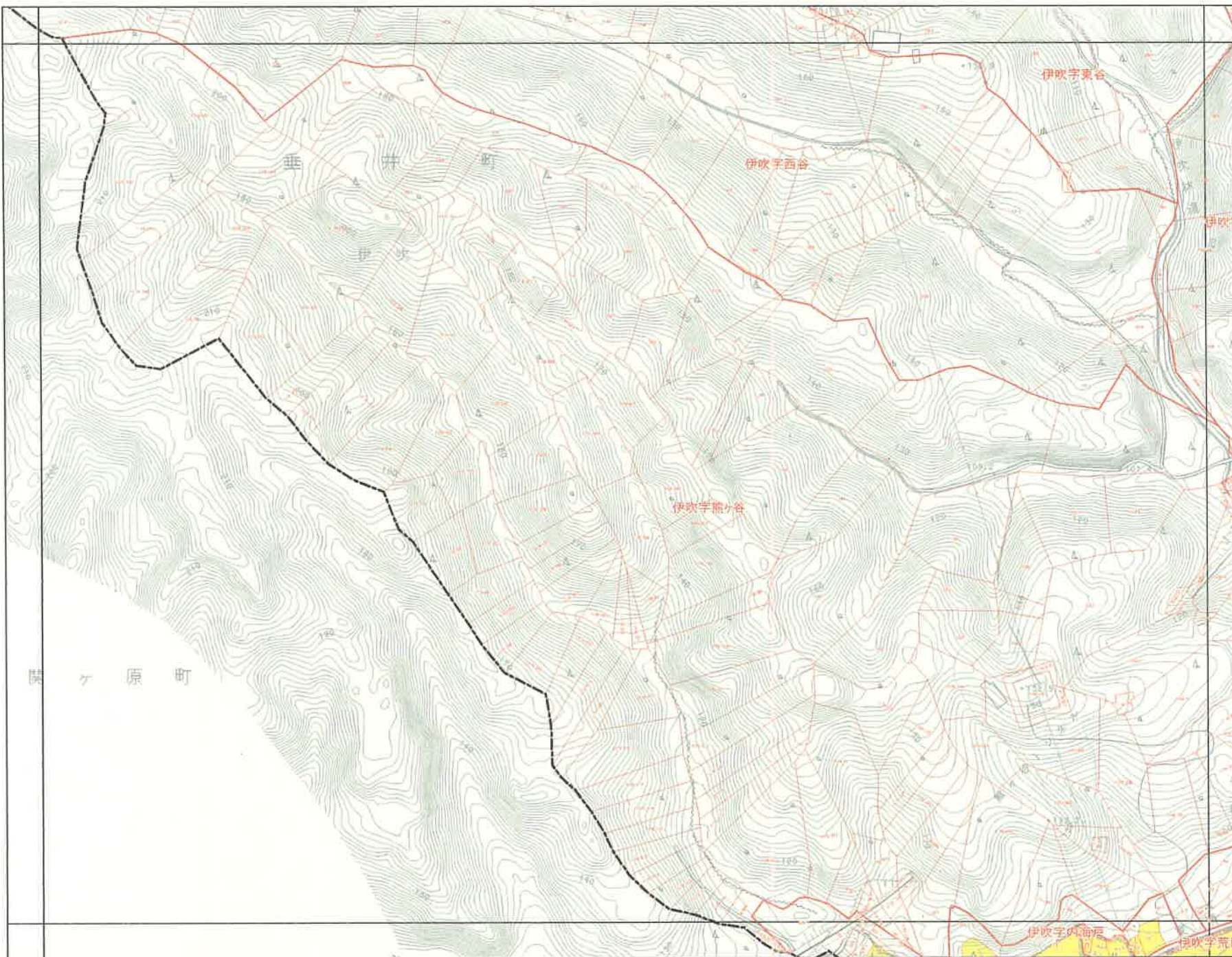


- 凡例
- 地番現況図
 - 大字界
 - 小字界
 - 筆界
 - 農用地区域
 - 農地
 - 農業用施設用地
 - 農用地区域の変更
 - 基礎調査による変更筆
 - 編入
 - 除外(根拠①)
 - 除外(根拠②)
 - 除外(根拠③)
 - 申請による変更筆
 - 除外(根拠②)



垂井農業振興地域
変更農用地位置図

88	89	90
97	98	99
	107	108

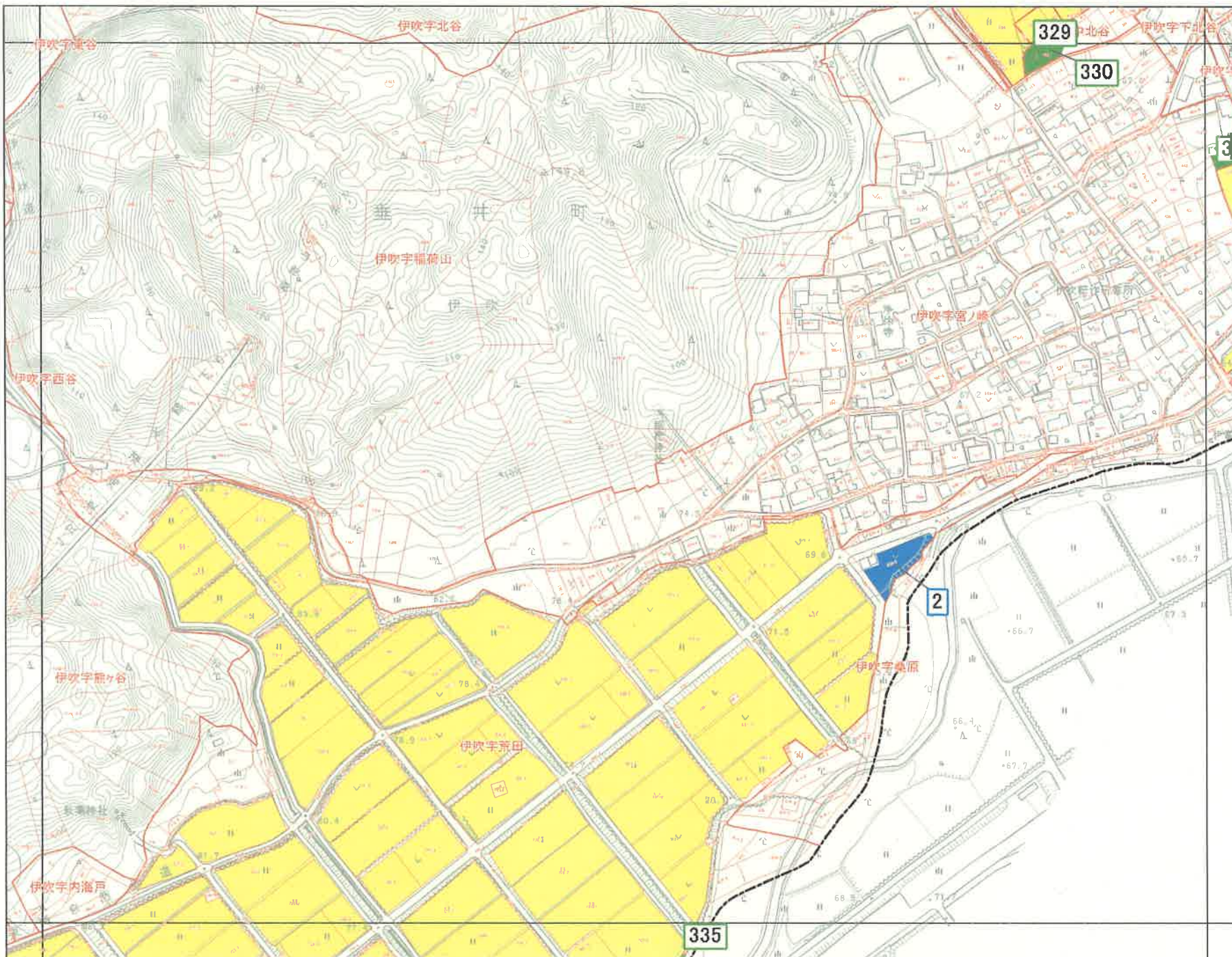


- 凡例**
- 地番現況図
 - 大字界
 - 小字界
 - 筆界
 - 農用地区域
 - 農地
 - 農業用施設用地
 - 農用地区域の変更
 - 基礎調査による変更筆
 - 縮入
 - 除外(根拠①)
 - 除外(根拠②)
 - 除外(根拠③)
 - 申請による変更筆
 - 除外(根拠②)

0 25 50 75 100 m

垂井農業振興地域
変更農用地位置図

89	90	91
98	99	100
107	108	109

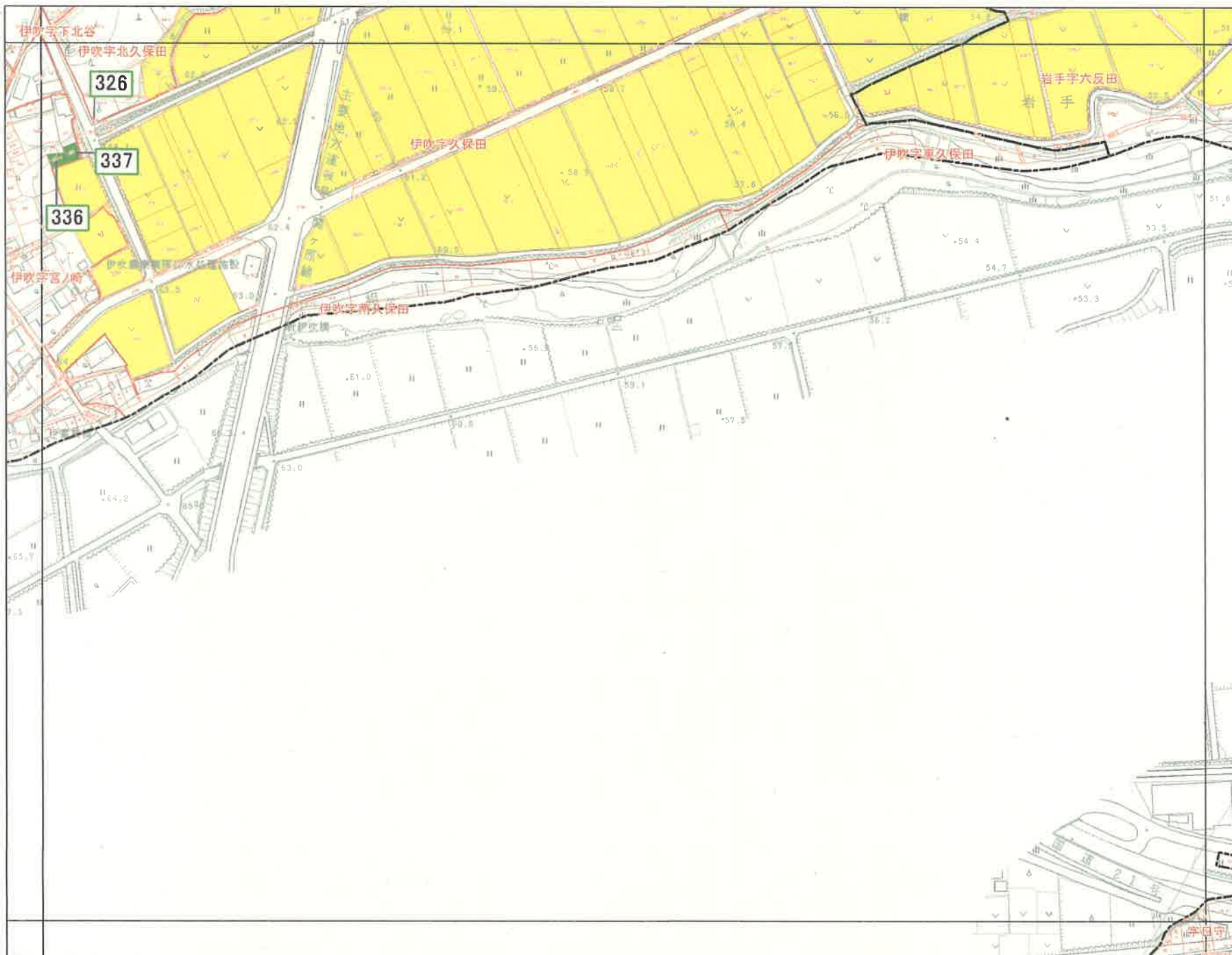


- 凡例
- 地番現況図
 - 大字界
 - 小字界
 - 筆界
 - 農用地区域
 - 農地
 - 農業用施設用地
 - 農用地区域の変更
 - 基礎調査による変更筆
 - 編入
 - 除外(根拠①)
 - 除外(根拠②)
 - 除外(根拠③)
 - 申請による変更筆
 - 除外(根拠②)

0 25 50 75 100 m

垂井農業振興地域
変更農用地位置図

90	91	92
99	100	101
108	109	110

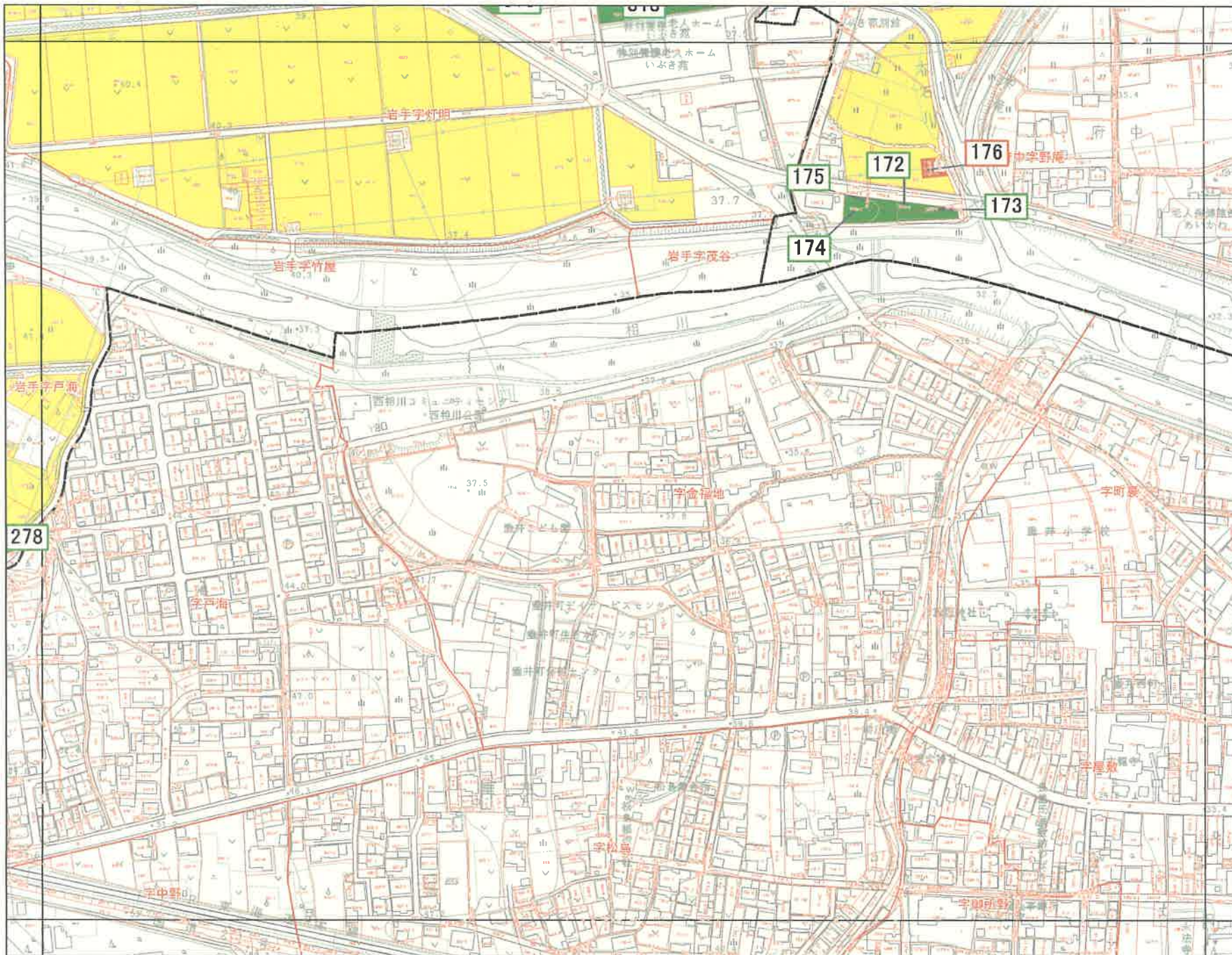


- 凡例
- 地番現況図
 - 大字界
 - 小字界
 - 筆界
 - 農用地区域
 - 農地
 - 農業用施設用地
 - 農用地区域の変更
 - 基礎調査による変更筆
 - 編入
 - 除外(根拠①)
 - 除外(根拠②)
 - 除外(根拠③)
 - 申請による変更筆
 - 除外(根拠②)

0 25 50 75 100 m

垂井農業振興地域
変更農用地位置図

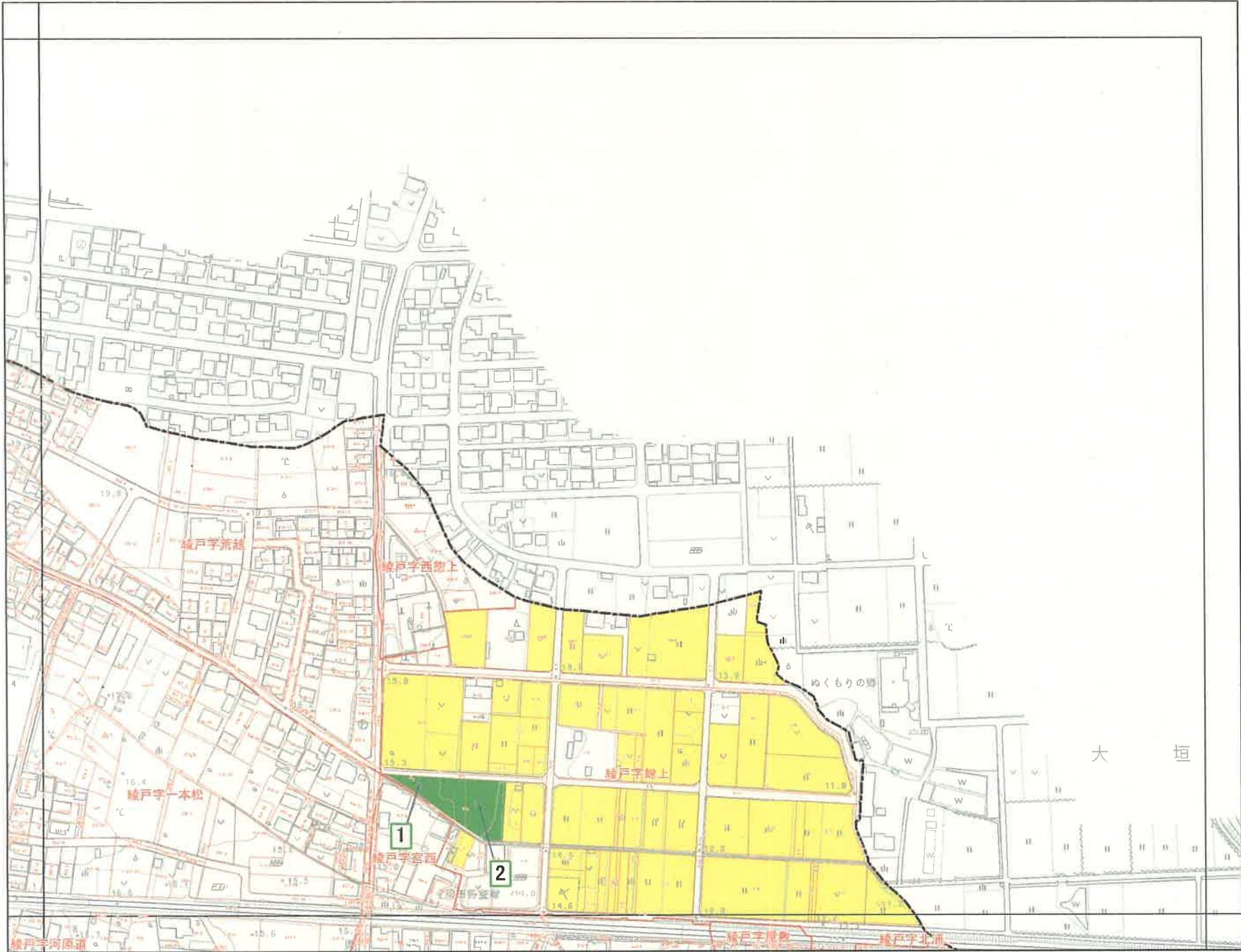
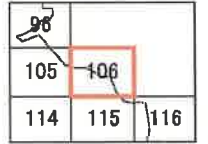
92	93	94
101	102	103
110	111	112




- 凡例
- 地番現況図
 - 大字界
 - 小字界
 - 筆界
 - 農用地区域
 - 農地
 - 農業用施設用地
 - 農用地区域の変更
 - 基礎調査による変更筆
 - 編入
 - 除外(根拠①)
 - 除外(根拠②)
 - 除外(根拠③)
 - 申請による変更筆
 - 除外(根拠②)

0 25 50 75 100 m

垂井農業振興地域
変更農用地位置図

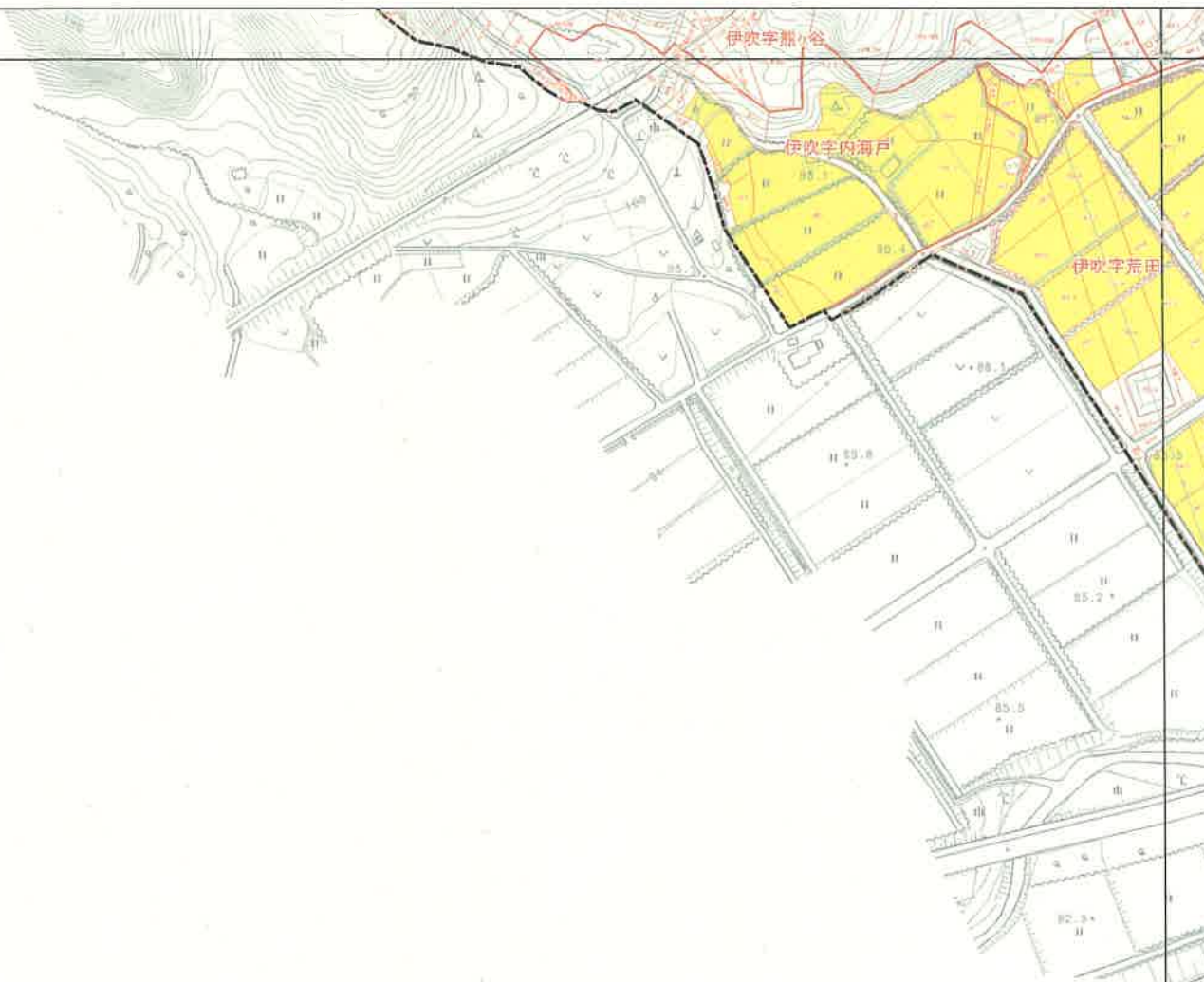


- 凡例**
- 地番現況図
 - 大字界
 - 小字界
 - 筆界
 - 農用地区域
 - 農地
 - 農業用施設用地
 - 農用地区域の変更
基礎調査による変更筆
 - 編入
 - 除外(根拠①)
 - 除外(根拠②)
 - 除外(根拠③)
 - 申請による変更筆
 - 除外(根拠②)



垂井農業振興地域
変更農用地位置図

97	98	99
	107	108

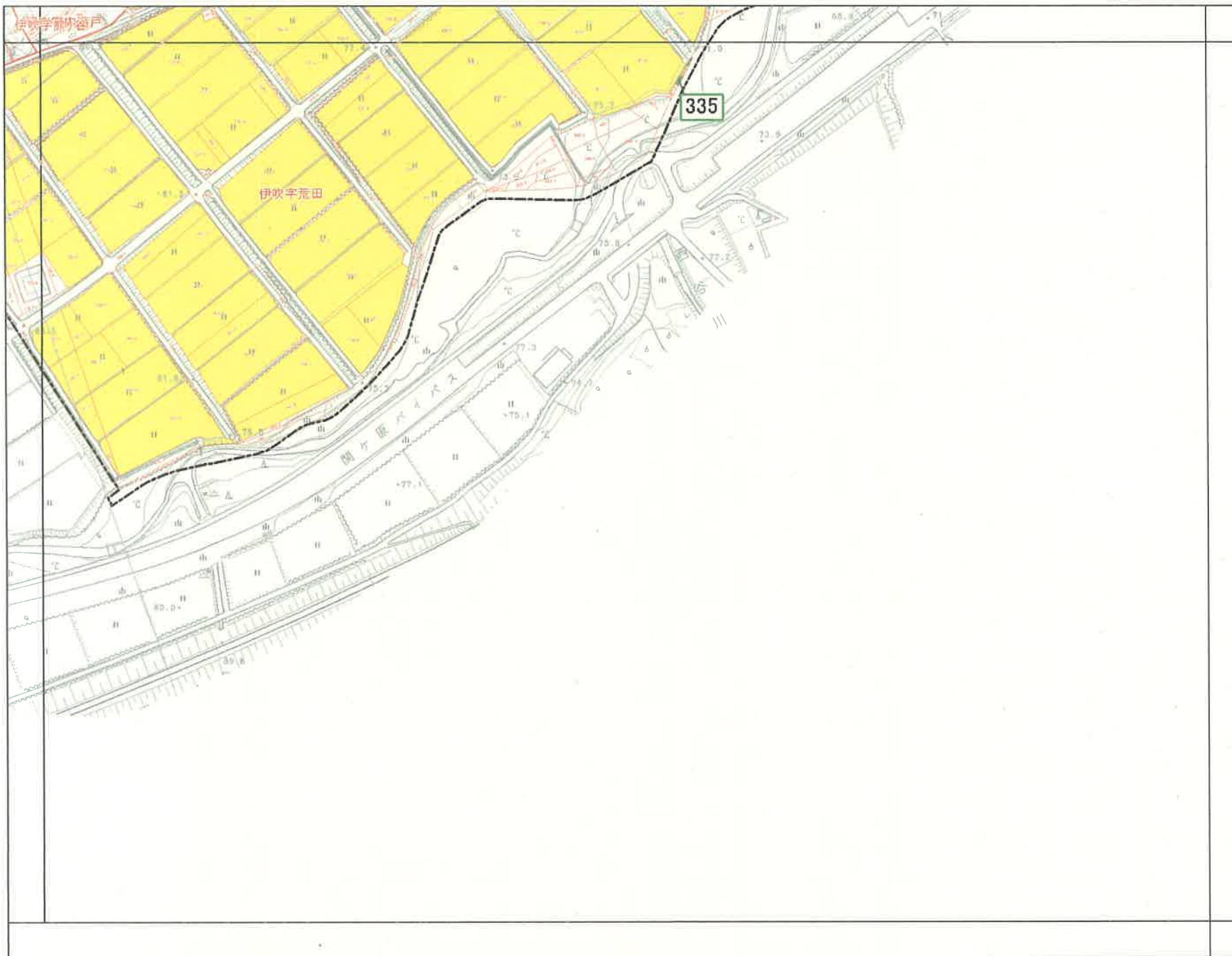


- 凡例**
- 地番現況図
 [] 大字界
 [] 小字界
 [] 筆界
- 農用地区域
 [] 農地
 [] 農業用施設用地
- 農用地区域の変更
 基礎調査による変更筆
 [] 編入
 [] 除外(根拠①)
 [] 除外(根拠②)
 [] 除外(根拠③)
- 申請による変更筆
 [] 除外(根拠②)



垂井農業振興地域
変更農用地位置図

98	99	100
107	108	109
		117



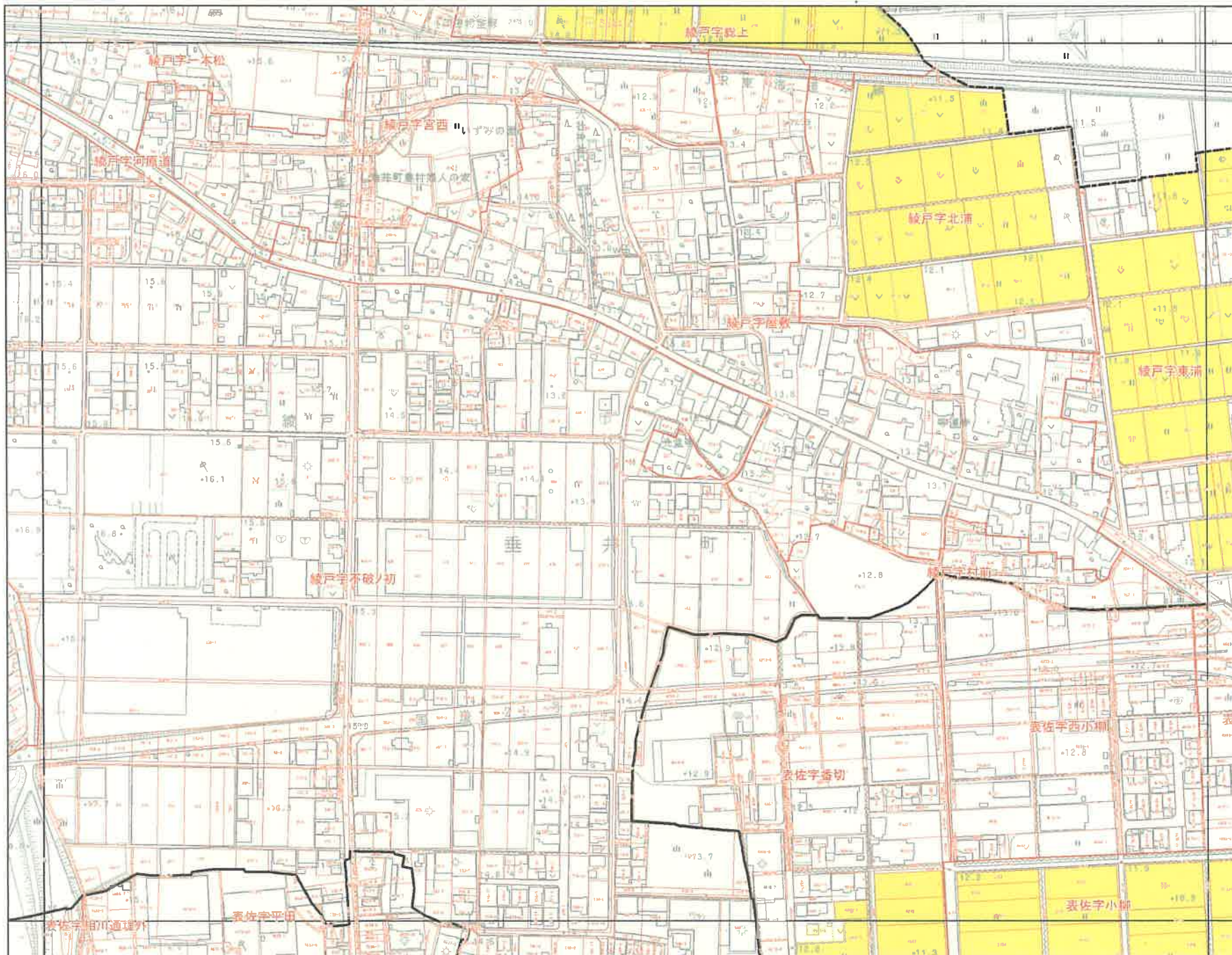
凡例

- 地番現況図
 [] 大字界
 [] 小字界
 [] 筆界
- 農用地区域
 [] 農地
 [] 農業用施設用地
- 農用地区域の変更
 基礎調査による変更筆
 [] 編入
 [] 除外(根拠①)
 [] 除外(根拠②)
 [] 除外(根拠③)
- 申請による変更筆
 [] 除外(根拠②)

0 25 50 75 100 m

垂井農業振興地域
変更農用地位置図

105	106	
114	115	116
122	123	124

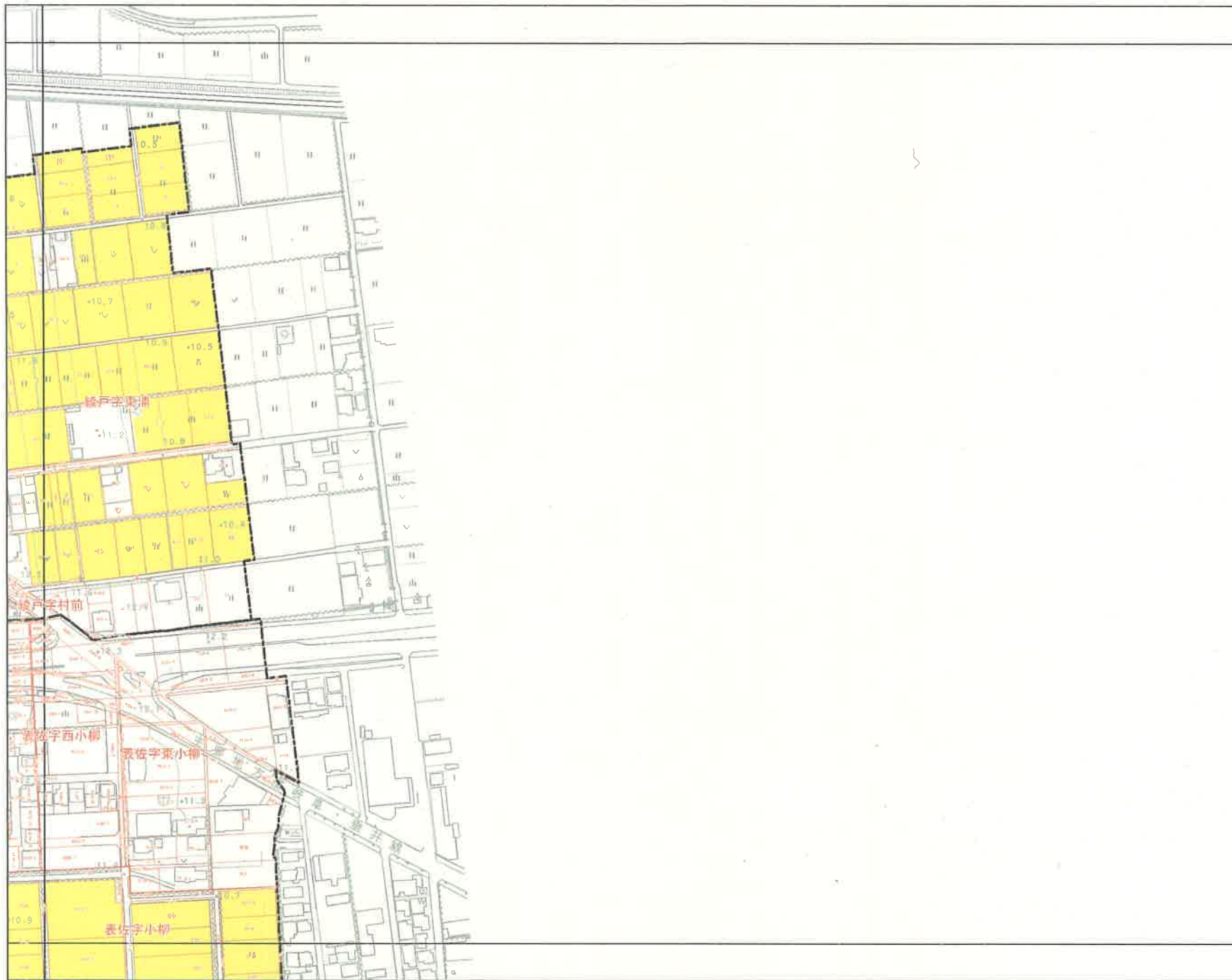


- 凡例**
- 地番現況図
 - 大字界
 - 小字界
 - 筆界
 - 農用地区域
 - 農地
 - 農業用施設用地
 - 農用地区域の変更
 - 基礎調査による変更筆
 - 編入
 - 除外(根拠①)
 - 除外(根拠②)
 - 除外(根拠③)
 - 申請による変更筆
 - 除外(根拠②)

0 25 50 75 100 m

垂井農業振興地域
変更農用地位置図

106	
115	116
123	124

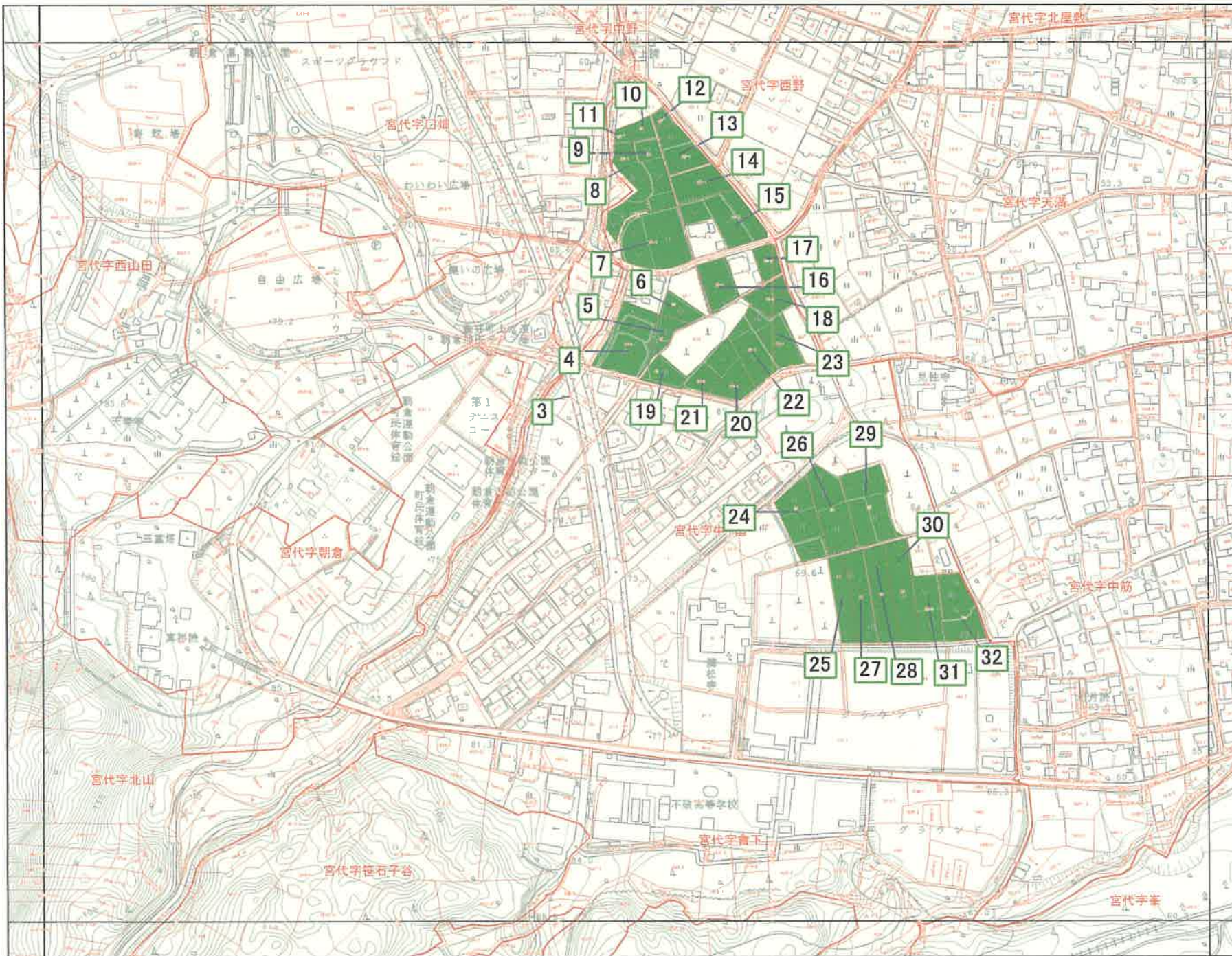


- 凡例
- 地番現況図
- 大字界
 - 小字界
 - 筆界
- 農用地区域
- 農地
 - 農業用施設用地
- 農用地区域の変更
- 基礎調査による変更筆
- 編入
 - 除外(根拠①)
 - 除外(根拠②)
 - 除外(根拠③)
- 申請による変更筆
- 除外(根拠②)

0 25 50 75 100 m

垂井農業振興地域
変更農用地位置図

110	111	112
118	119	120
126	127	128

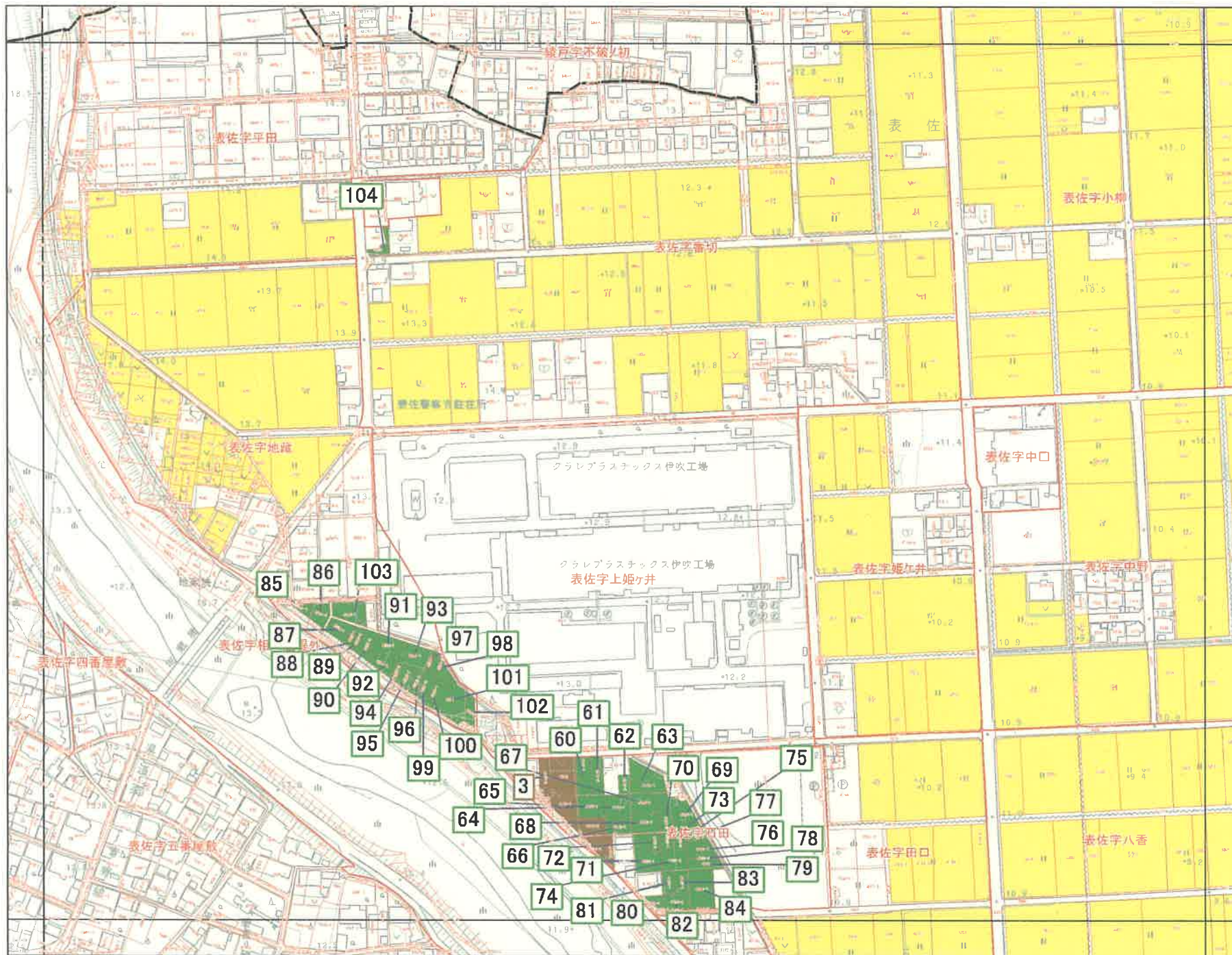


- 凡例
- 地番現況図
 - 大字界
 - 小字界
 - 筆界
 - 農用地区域
 - 農地
 - 農業用施設用地
 - 農用地区域の変更
 - 基礎調査による変更筆
 - 編入
 - 除外(根拠①)
 - 除外(根拠②)
 - 除外(根拠③)
 - 申請による変更筆
 - 除外(根拠②)



垂井農業振興地域
変更農用地位置図

114	115	116
122	123	124
130	131	132



- 凡例
- 地番現況図
 - 大字界
 - 小字界
 - 筆界
 - 農用地区域
 - 農地
 - 農業用施設用地
 - 農用地区域の変更
 - 基礎調査による変更筆
 - 編入
 - 除外(根拠①)
 - 除外(根拠②)
 - 除外(根拠③)
 - 申請による変更筆
 - 除外(根拠②)

0 25 50 75 100 m

垂井農業振興地域
変更農用地位置図

115	116
123	124
131	132



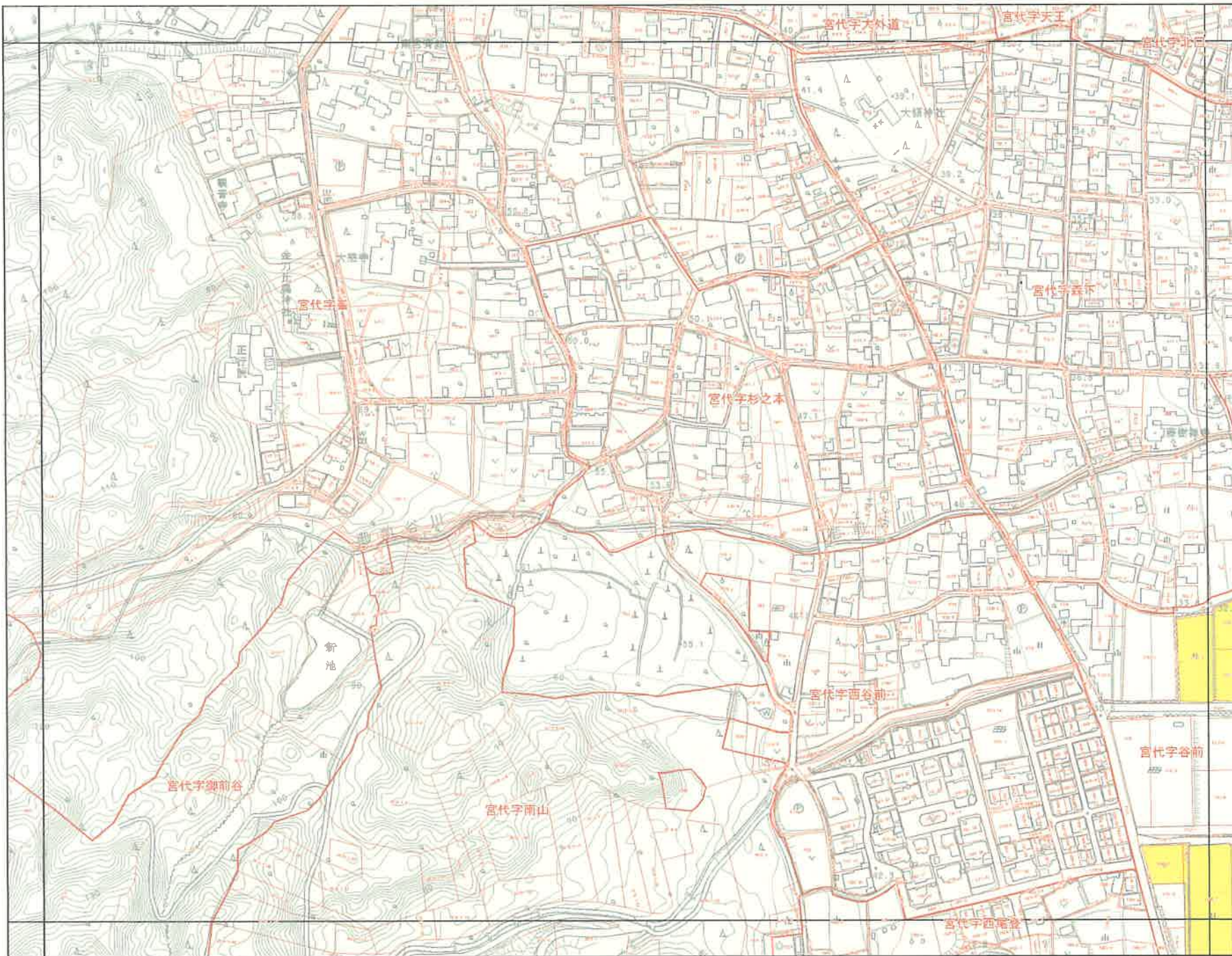
凡例

- 地番現況図
- 大字界
 - 小字界
 - 筆界
- 農用地区域
- 農地
 - 農業用施設用地
- 農用地区域の変更
- 基礎調査による変更筆
- 編入
 - 除外(根拠①)
 - 除外(根拠②)
 - 除外(根拠③)
- 申請による変更筆
- 除外(根拠②)

0 25 50 75 100 m

垂井農業振興地域
変更農用地位置図

119	120	121
127	128	129
135	136	137

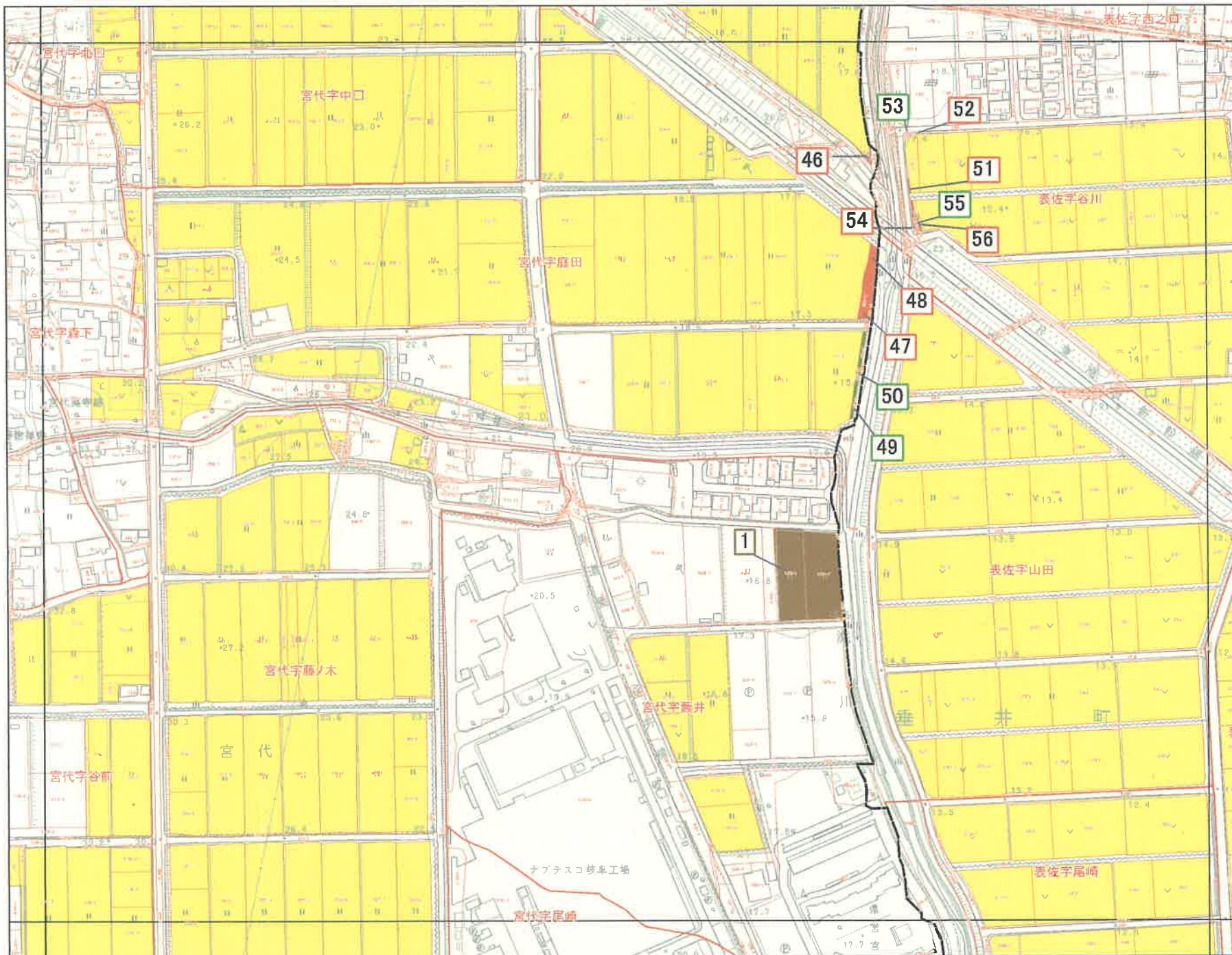


- 凡例**
- 地番現況図
 - 大字界
 - 小字界
 - 筆界
 - 農用地区域
 - 農地
 - 農業用施設用地
 - 農用地区域の変更
 - 基礎調査による変更筆
 - 縮入
 - 除外(根拠①)
 - 除外(根拠②)
 - 除外(根拠③)
 - 申請による変更筆
 - 除外(根拠②)

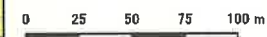


垂井農業振興地域
変更農用地位置図

120	121	122
128	129	130
136	137	138

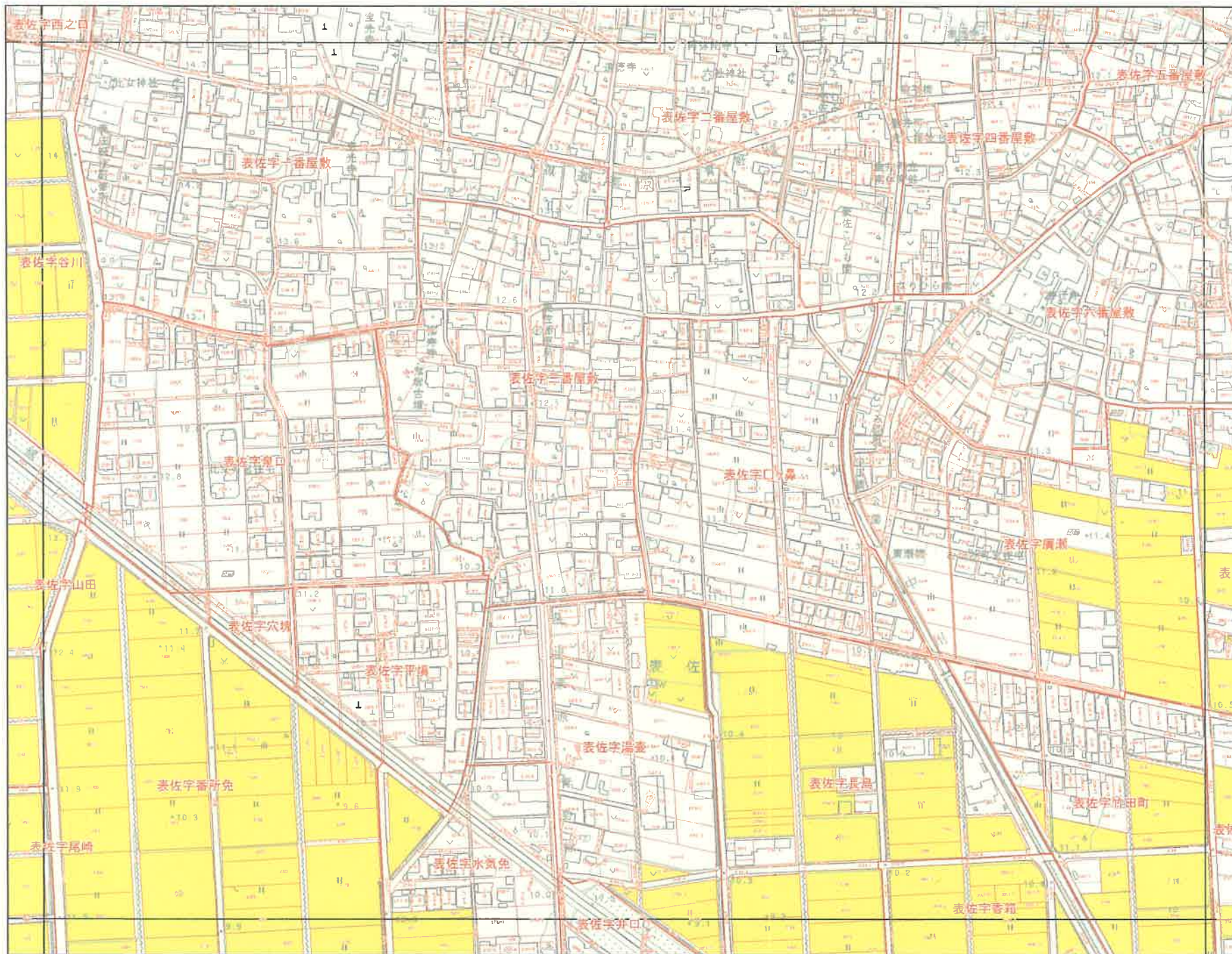


- 凡例
- 地番現況図
 - 大字界
 - 小字界
 - 筆界
 - 農用地区域
 - 農地
 - 農業用施設用地
 - 農用地区域の変更
 - 基礎調査による変更筆
 - 編入
 - 除外(根拠①)
 - 除外(根拠②)
 - 除外(根拠③)
 - 申請による変更筆
 - 除外(根拠②)



垂井農業振興地域
変更農用地位置図

121	122	123
129	130	131
137	138	139

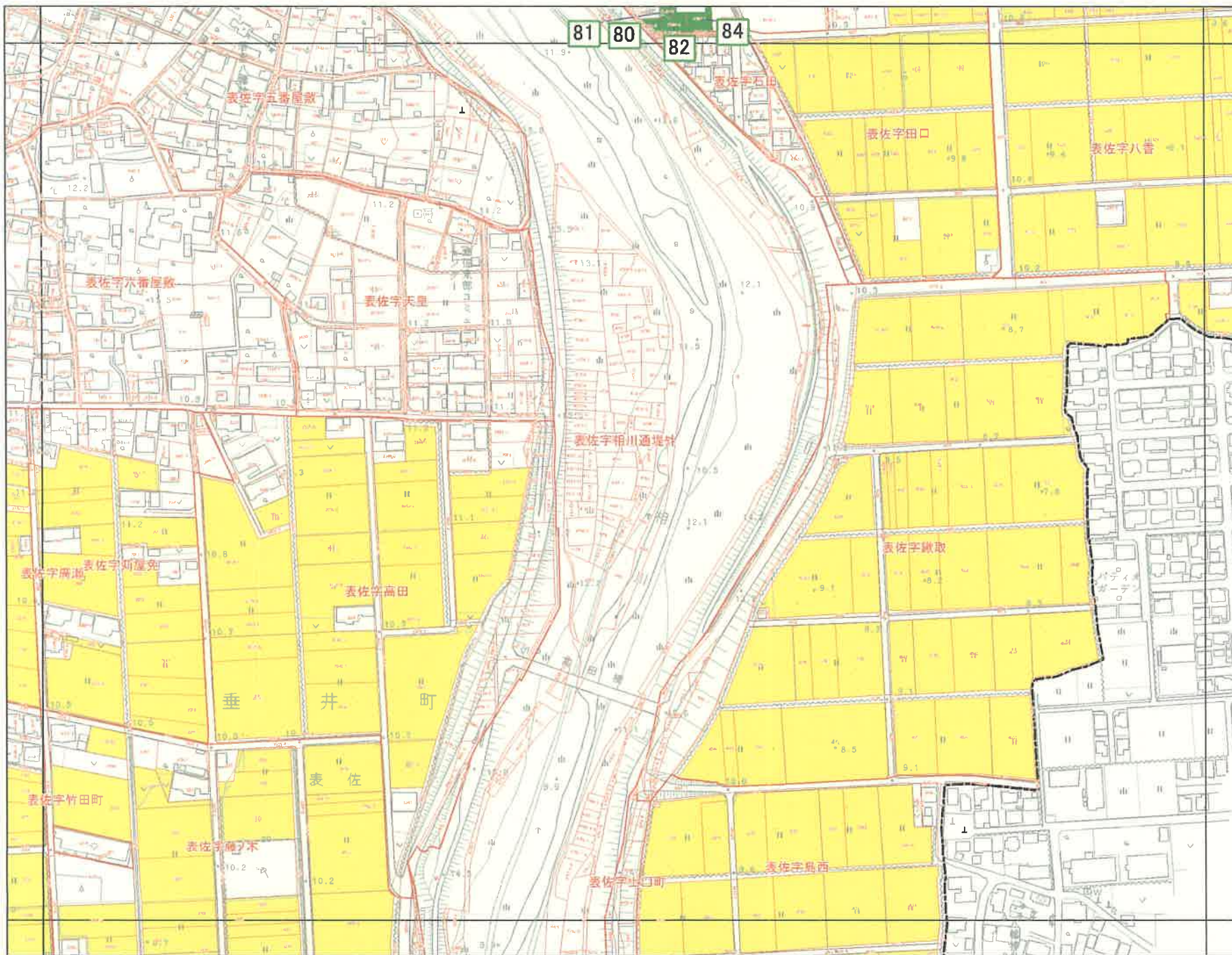


- 凡例
- 地番現況図
 - 大字界
 - 小字界
 - 筆界
 - 農用地区域
 - 農地
 - 農業用施設用地
 - 農用地区域の変更
 - 基礎調査による変更筆
 - 編入
 - 除外(根拠①)
 - 除外(根拠②)
 - 除外(根拠③)
 - 申請による変更筆
 - 除外(根拠②)

0 25 50 75 100 m

垂井農業振興地域
変更農用地位置図

122	123	124
130	131	132
138	139	

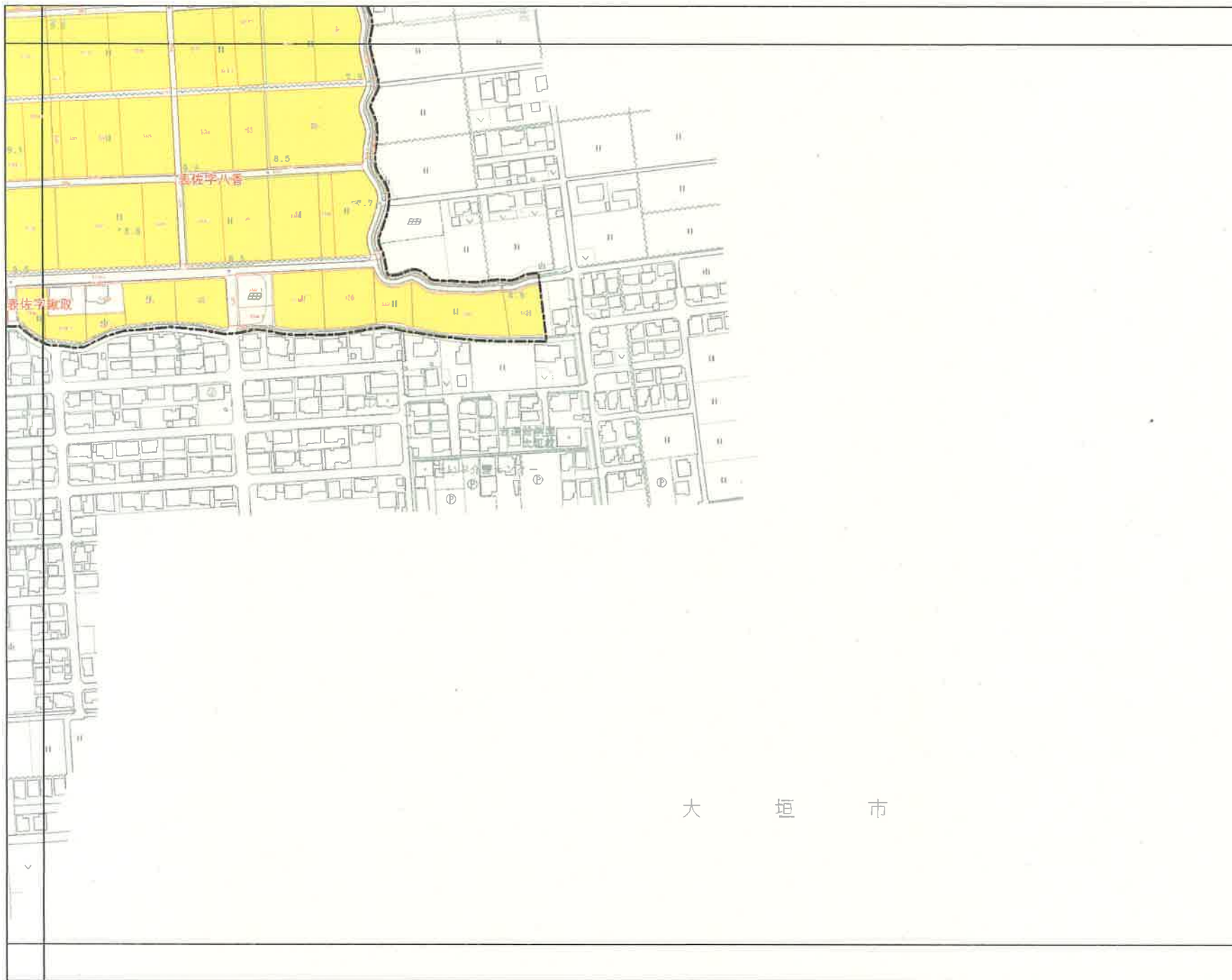


- 凡例
- 地番現況図
 - 大字界
 - 小字界
 - 筆界
 - 農用地区域
 - 農地
 - 農業用施設用地
 - 農用地区域の変更
 - 基礎調査による変更筆
 - 編入
 - 除外(根拠①)
 - 除外(根拠②)
 - 除外(根拠③)
 - 申請による変更筆
 - 除外(根拠②)

0 25 50 75 100 m

垂井農業振興地域
変更農用地位置図

123	124
131	132
130	



大 垣 市

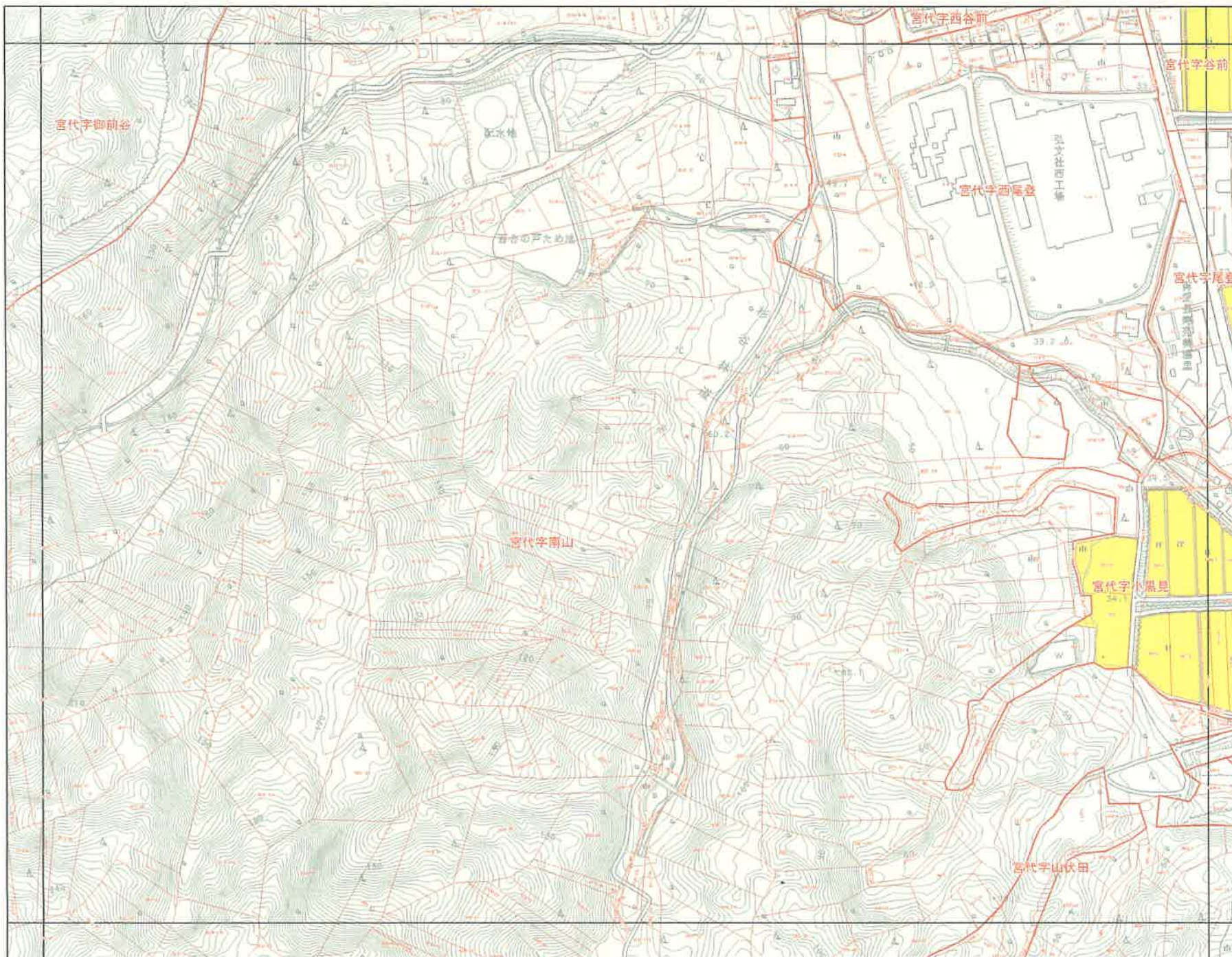
凡例

- 地番現況図
- 大字界
 - 小字界
 - 筆界
- 農用地区域
- 農地
 - 農業用施設用地
- 農用地区域の変更・
基礎調査による変更筆
- 編入
 - 除外(根拠①)
 - 除外(根拠②)
 - 除外(根拠③)
- 申請による変更筆
- 除外(根拠②)

0 25 50 75 100 m

垂井農業振興地域
変更農用地位置図

127	128	129
135	136	137
141	142	143

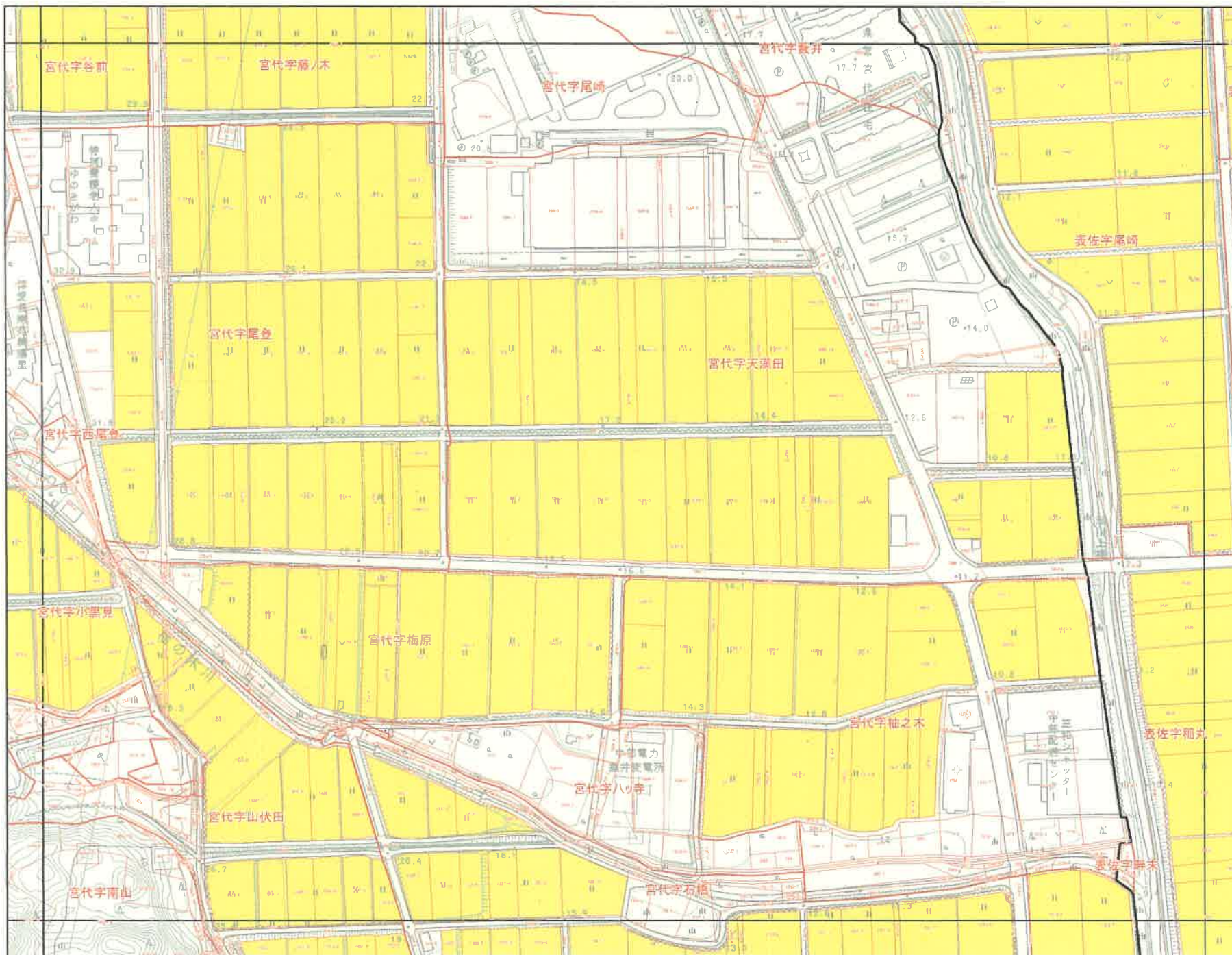


- 凡例
- 地番現況図
- 大字界
 - 小字界
 - 筆界
- 農用地区域
- 農地
 - 農業用施設用地
- 農用地区域の変更
- 基礎調査による変更筆
- 編入
 - 除外(根拠①)
 - 除外(根拠②)
 - 除外(根拠③)
- 申請による変更筆
- 除外(根拠②)

0 25 50 75 100 m

垂井農業振興地域
変更農用地位置図

128	129	130
136	137	138
142	143	144

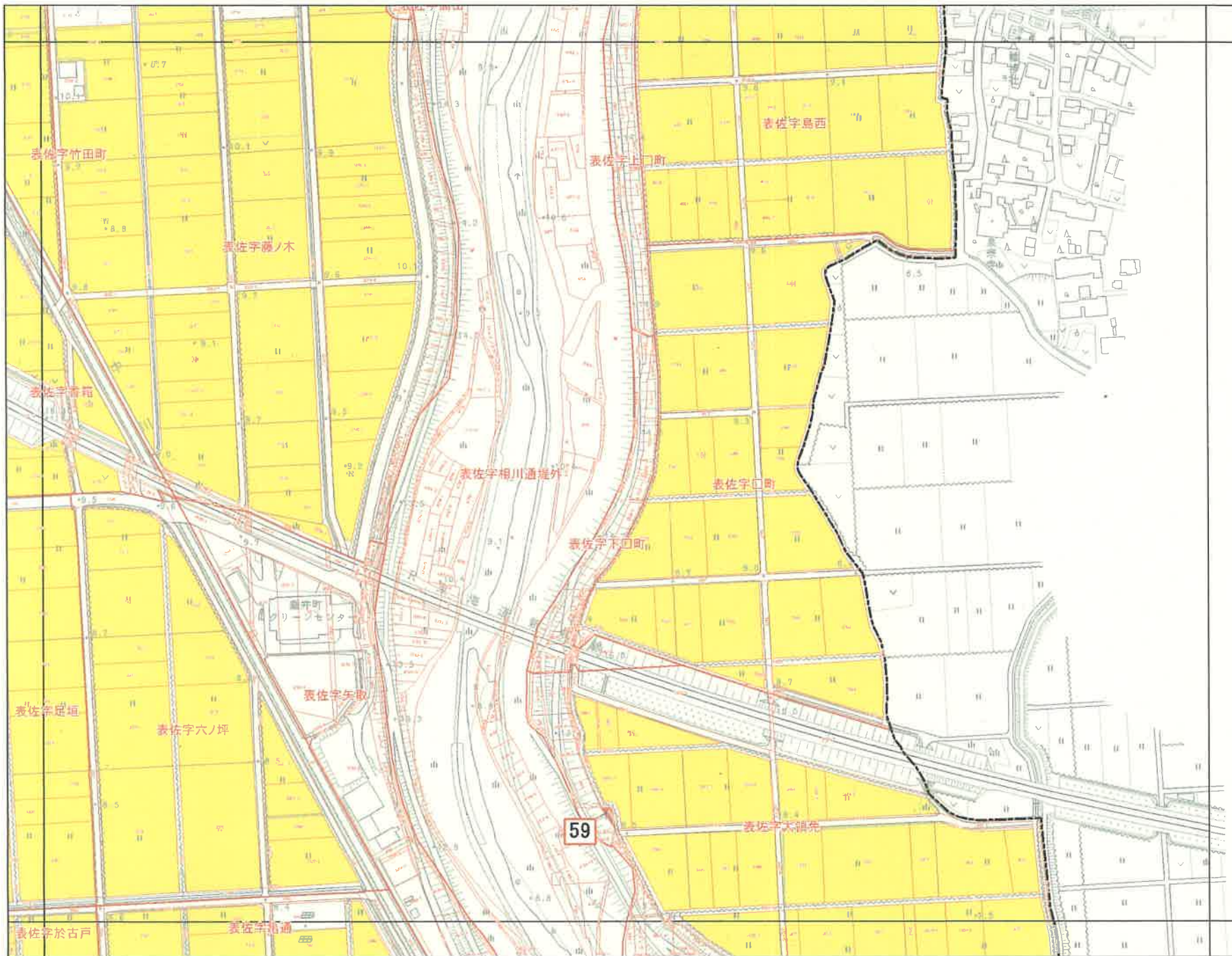


- 凡例
- 地番現況図
 - 大字界
 - 小字界
 - 筆界
 - 農用地区域
 - 農地
 - 農業用施設用地
 - 農用地区域の変更
 - 基礎調査による変更筆
 - 編入
 - 除外(根拠①)
 - 除外(根拠②)
 - 除外(根拠③)
 - 申請による変更筆
 - 除外(根拠②)

0 25 50 75 100 m

垂井農業振興地域
変更農用地位置図

130	131	132
138	139	
144	145	146

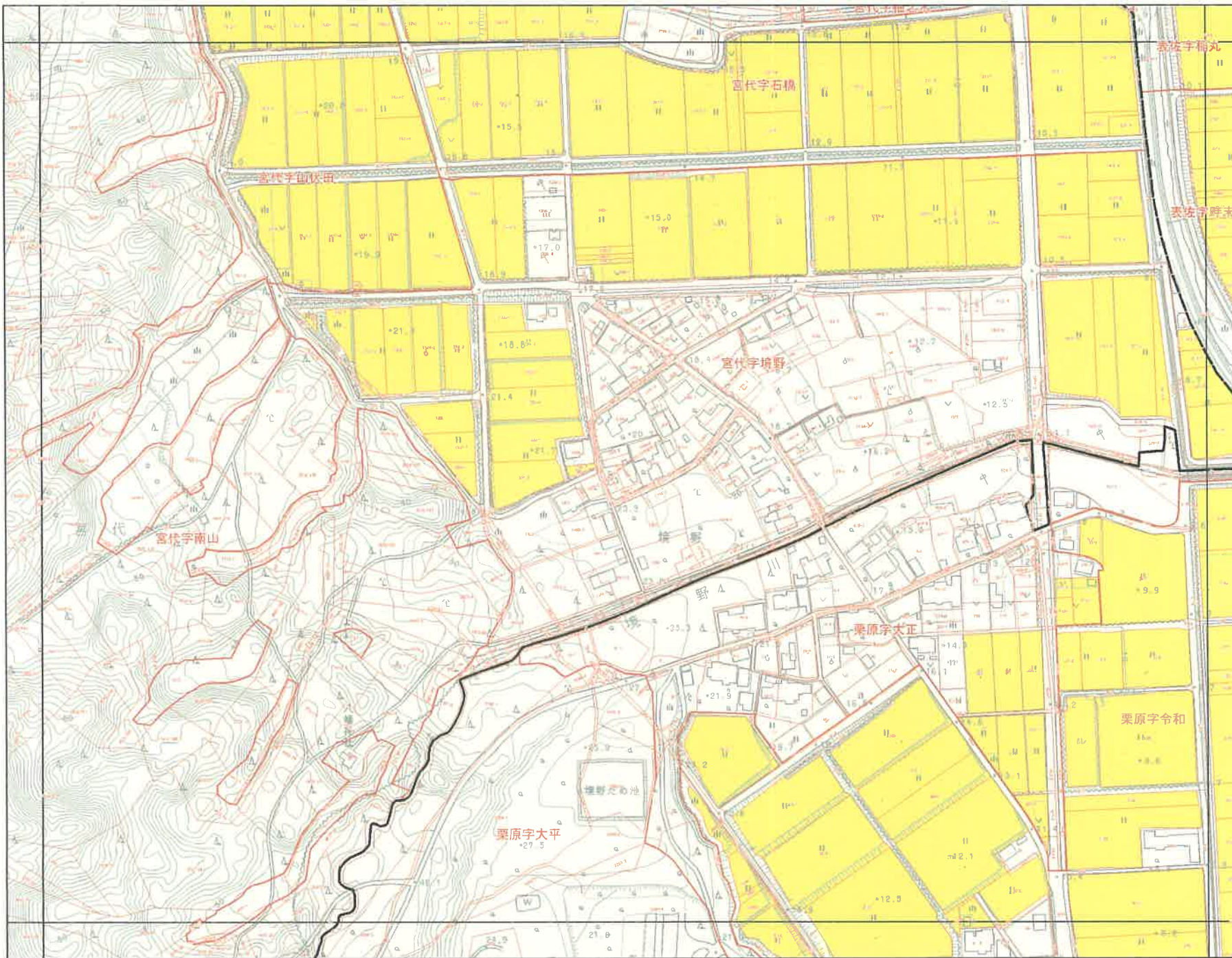


- 凡例
- 地番現況図
 - 大字界
 - 小字界
 - 筆界
 - 農用地区域
 - 農地
 - 農業用施設用地
 - 農用地区域の変更
 - 基礎調査による変更筆
 - 編入
 - 除外(根拠①)
 - 除外(根拠②)
 - 除外(根拠③)
 - 申請による変更筆
 - 除外(根拠②)



垂井農業振興地域
変更農用地位置図

136	137	138
142	143	144
147	148	149

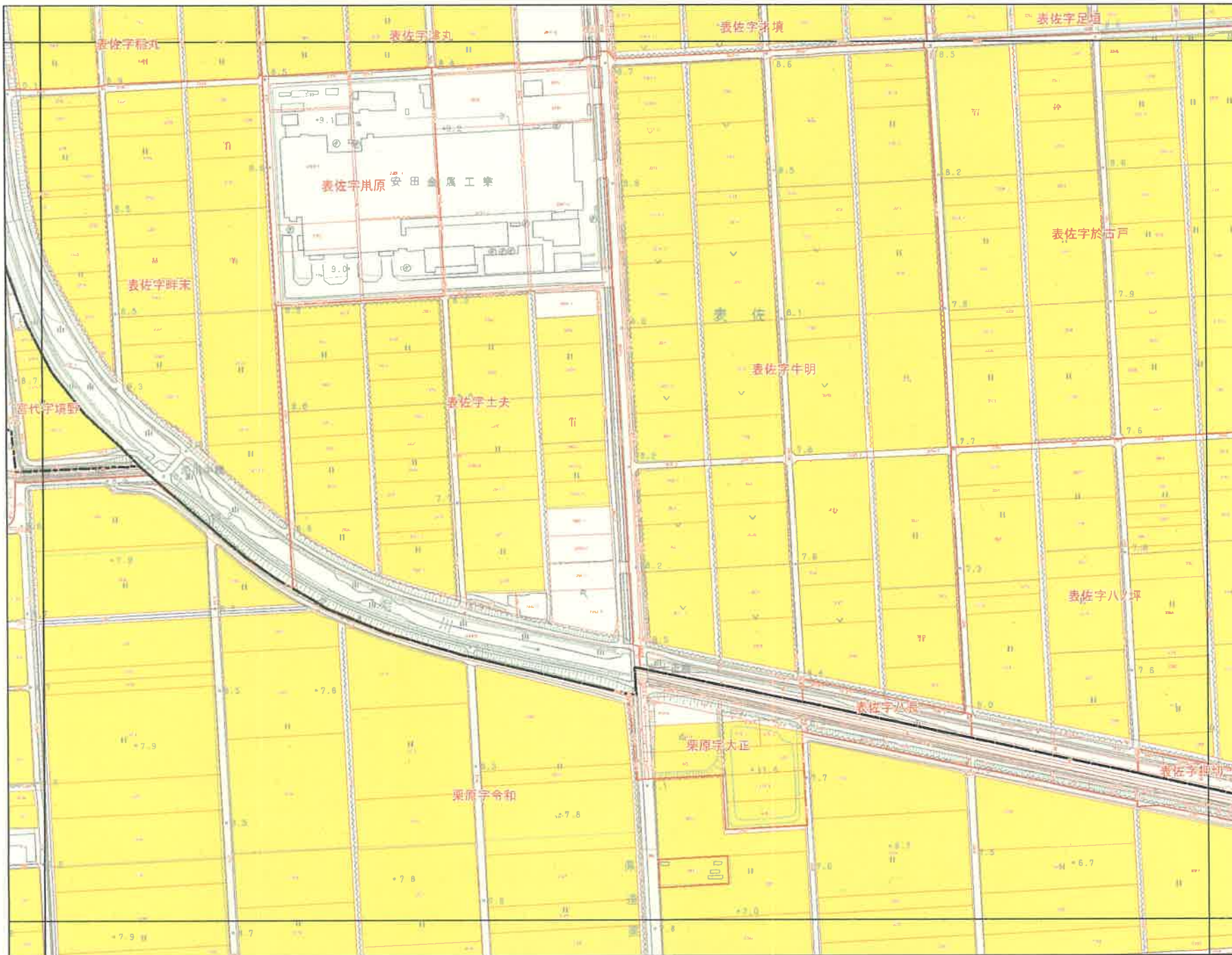


- 凡例
- 地番現況図
 - 大字界
 - 小字界
 - 筆界
 - 農用地区域
 - 農地
 - 農業用施設用地
 - 農用地区域の変更
 - 基礎調査による変更筆
 - 編入
 - 除外(根拠①)
 - 除外(根拠②)
 - 除外(根拠③)
 - 申請による変更筆
 - 除外(根拠②)

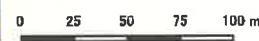


垂井農業振興地域
変更農用地位置図

137	138	139
143	144	145
148	149	150

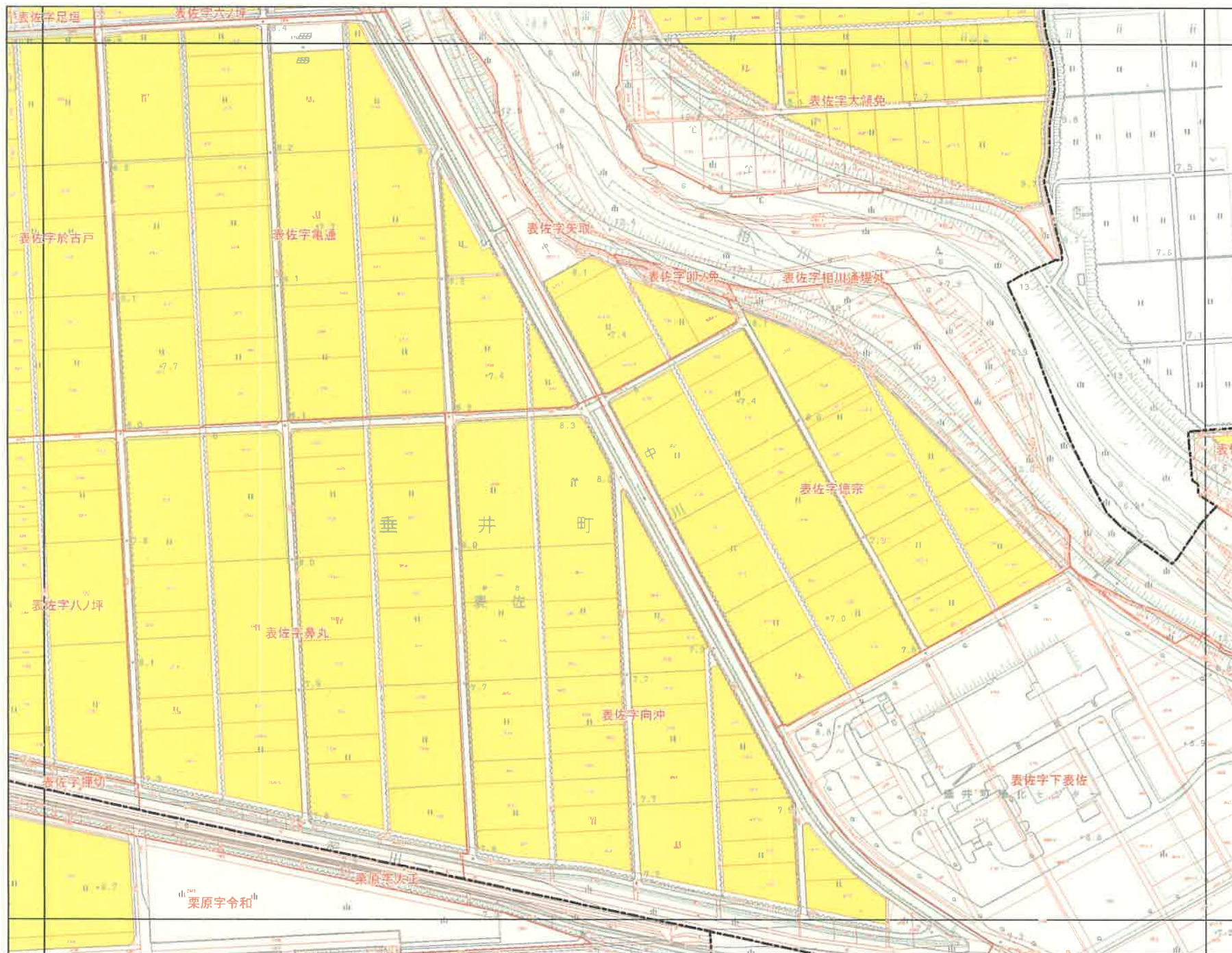


- 凡例**
- 地番現況図
 - 大字界
 - 小字界
 - 筆界
 - 農用地区域
 - 農地
 - 農業用施設用地
 - 農用地区域の変更
 - 基礎調査による変更筆
 - 編入
 - 除外(根拠①)
 - 除外(根拠②)
 - 除外(根拠③)
 - 申請による変更筆
 - 除外(根拠②)



垂井農業振興地域
変更農用地位置図

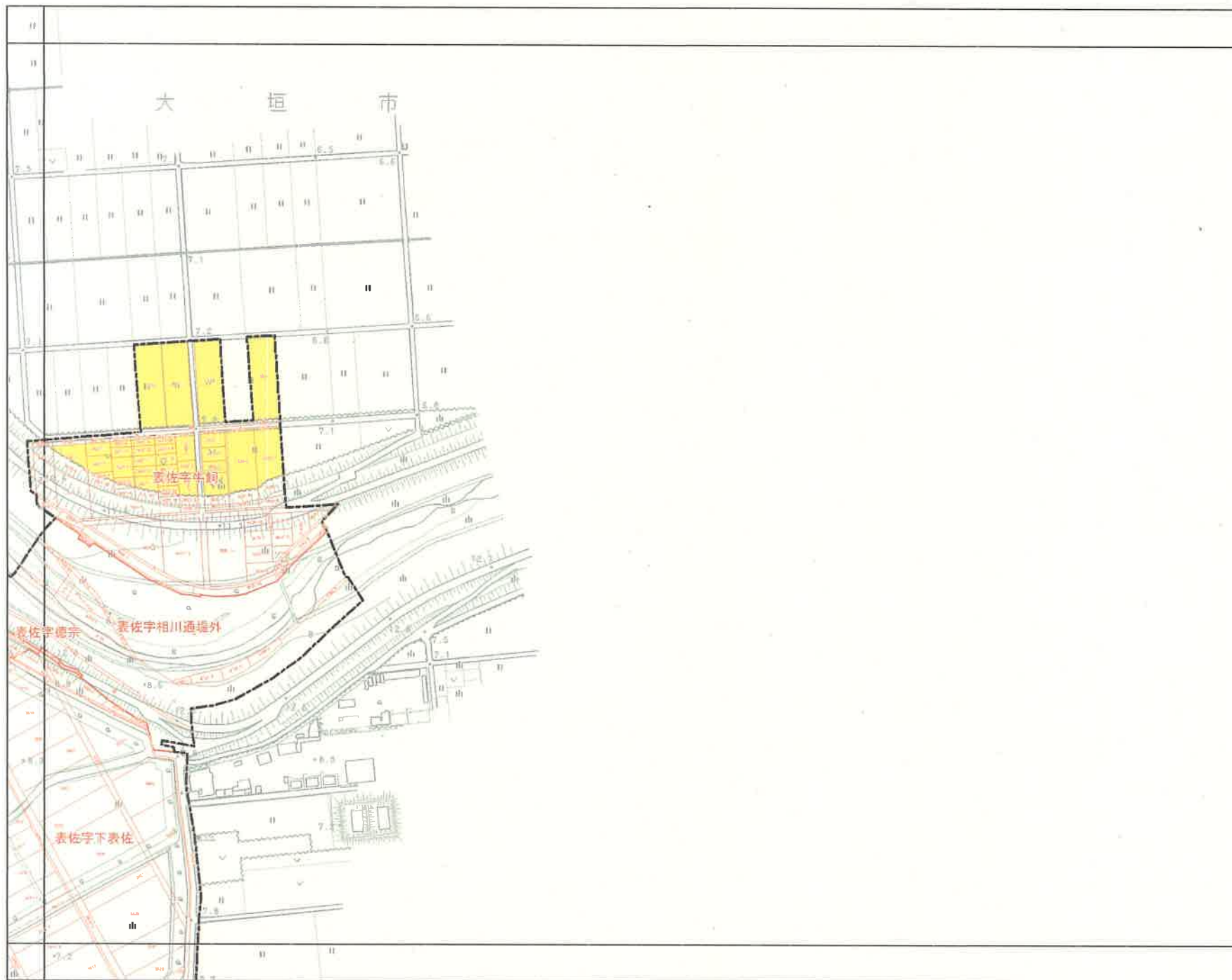
138	139	
144	145	146
149	150	151



- 凡例**
- 地番現況図
 - 大字界
 - 小字界
 - 筆界
 - 農用地区域
 - 農地
 - 農業用施設用地
 - 農用地区域の変更
 - 基礎調査による変更筆
 - 編入
 - 除外(根拠①)
 - 除外(根拠②)
 - 除外(根拠③)
 - 申請による変更筆
 - 除外(根拠②)

0 25 50 75 100 m

垂井農業振興地域
変更農用地位置図



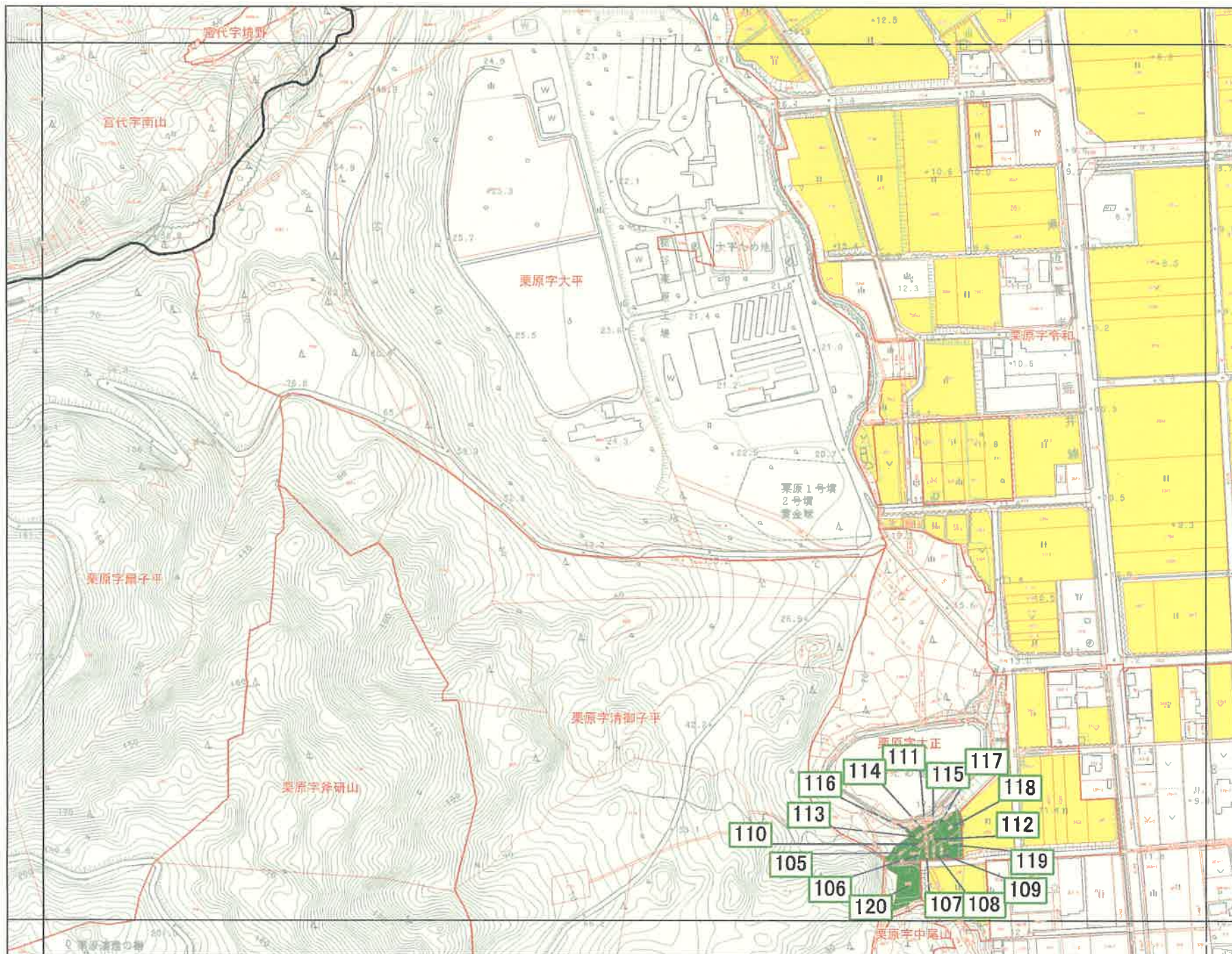
凡例

- 地番現況図
 [] 大字界
 [] 小字界
 [] 筆界
- 農用地区域
 [] 農地
 [] 農業用施設用地
- 農用地区域の変更
 基礎調査による変更筆
 [] 編入
 [] 除外(根拠①)
 [] 除外(根拠②)
 [] 除外(根拠③)
- 申請による変更筆
 [] 除外(根拠②)

0 25 50 75 100 m

垂井農業振興地域
変更農用地位置図

142	143	144
47	148	149
152	153	154

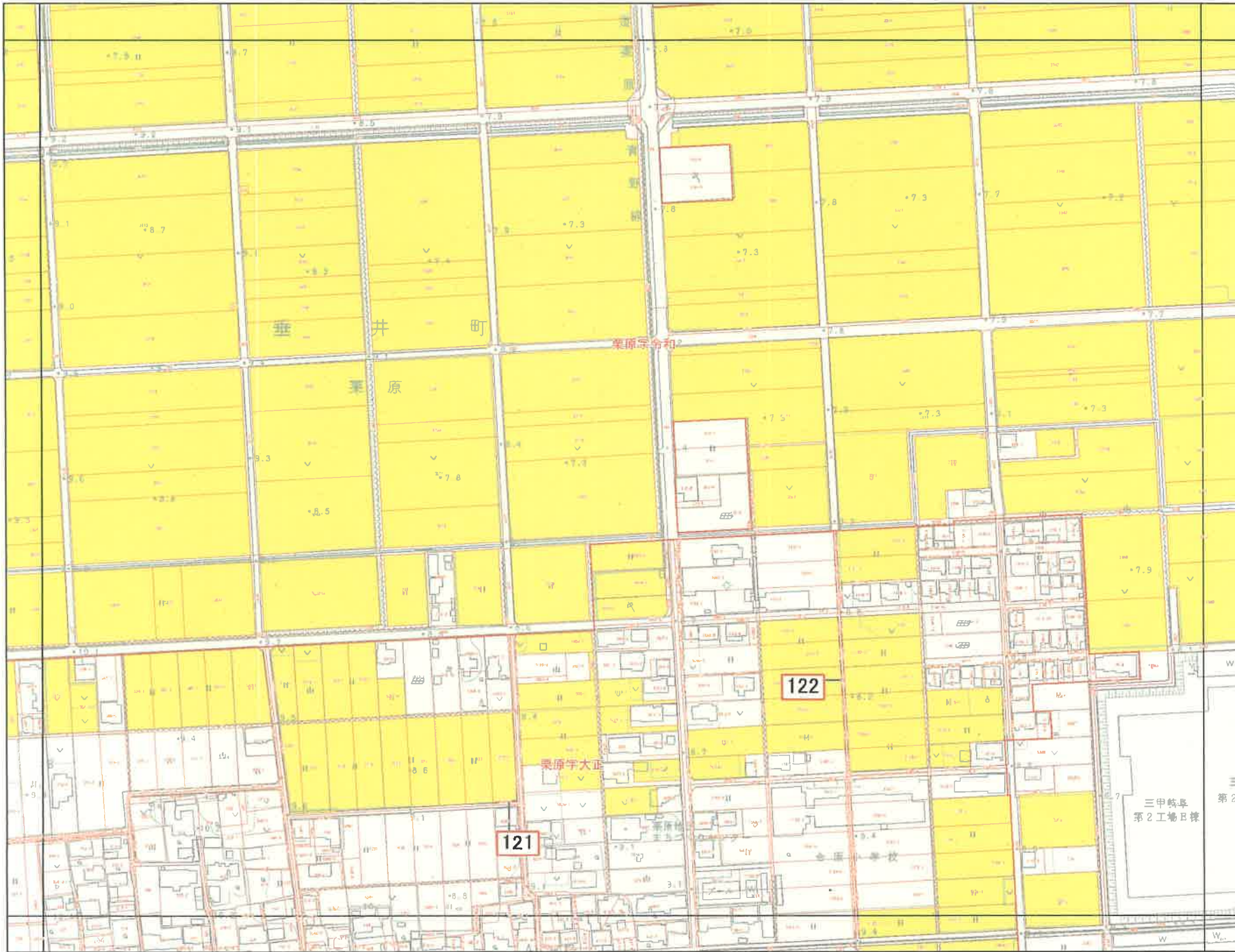


- 凡例**
- 地番現況図
 - 大字界
 - 小字界
 - 筆界
 - 農用地区域
 - 農地
 - 農業用施設用地
 - 農用地区域の変更
 - 基礎調査による変更筆
 - 補入
 - 除外(根拠①)
 - 除外(根拠②)
 - 除外(根拠③)
 - 申請による変更筆
 - 除外(根拠②)

0 25 50 75 100 m

垂井農業振興地域
変更農用地位置図

143	144	145
148	149	150
153	154	155

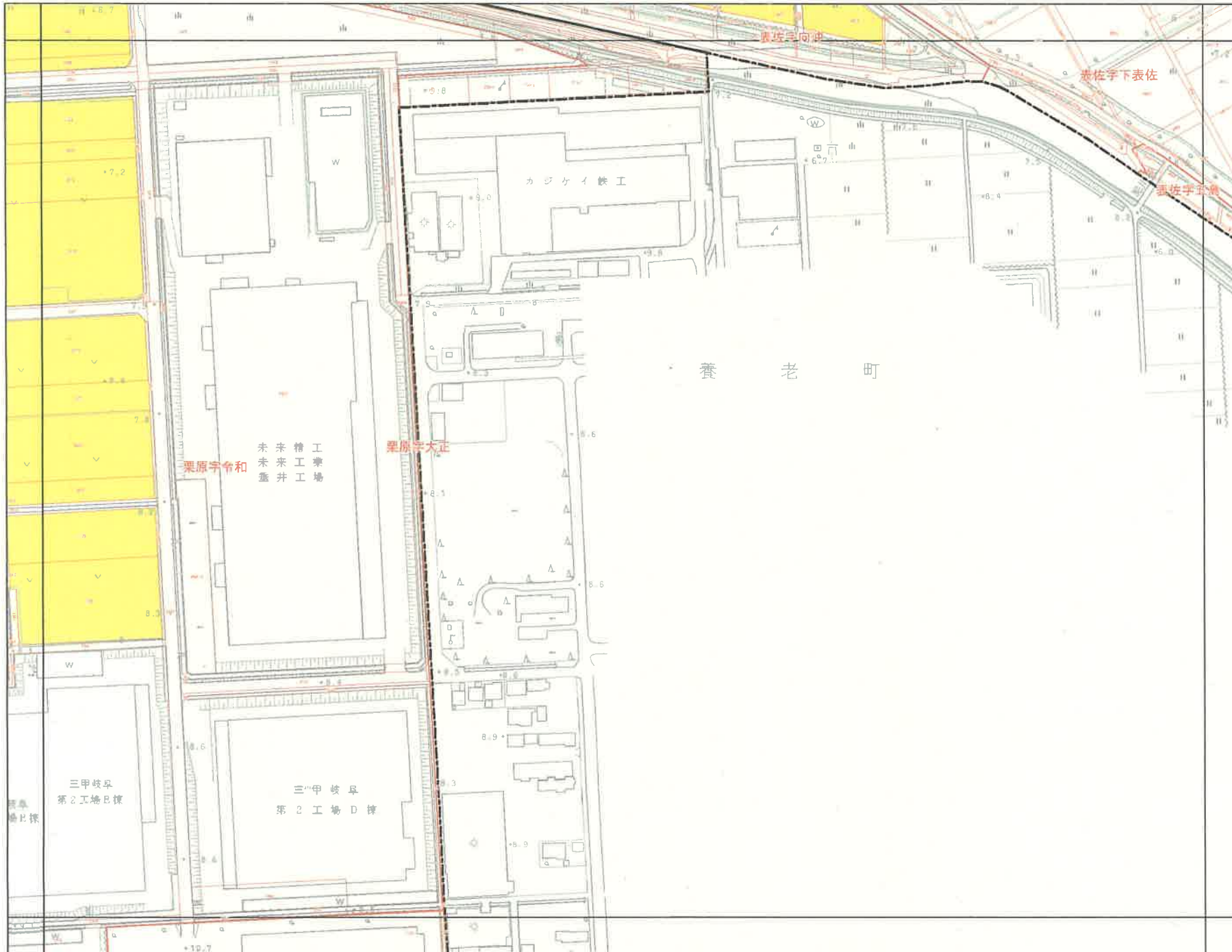


- 凡例
- 地番現況図
 - 大字界
 - 小字界
 - 筆界
 - 農用地区域
 - 農地
 - 農業用施設用地
 - 農用地区域の変更
 - 基礎調査による変更筆
 - 縮入
 - 除外(根拠①)
 - 除外(根拠②)
 - 除外(根拠③)
 - 申請による変更筆
 - 除外(根拠②)

0 25 50 75 100 m

垂井農業振興地域
変更農用地位置図

144	145	146
149	50	151
154	155	

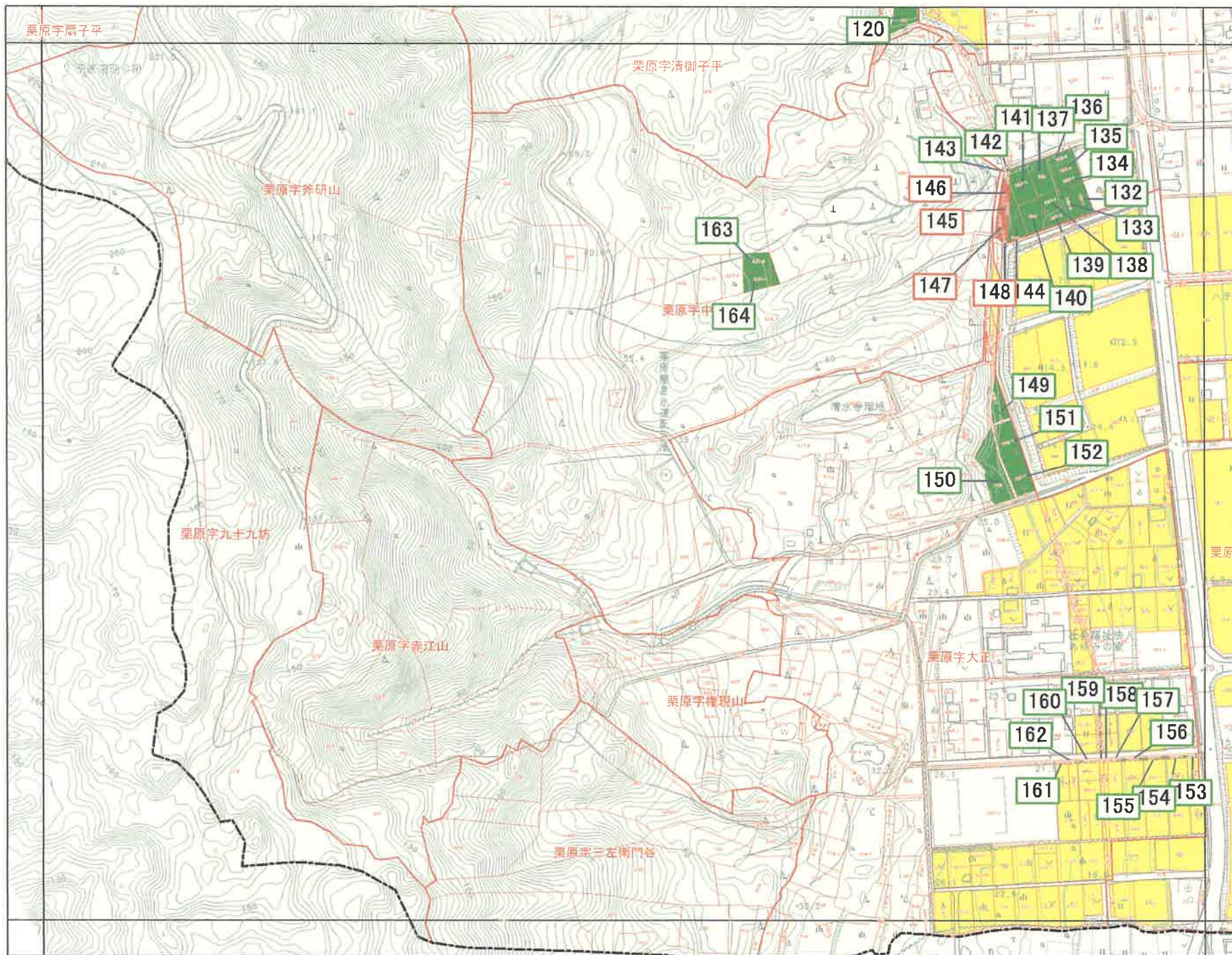


- 凡例
- 地番現況図
 - 大字界
 - 小字界
 - 筆界
 - 農用地区域
 - 農地
 - 農業用施設用地
 - 農用地区域の変更
 - 基礎調査による変更筆
 - 編入
 - 除外(根拠①)
 - 除外(根拠②)
 - 除外(根拠③)
 - 申請による変更筆
 - 除外(根拠②)

0 25 50 75 100 m

垂井農業振興地域
変更農用地位置図

47	148	149
152	153	154
	156	157

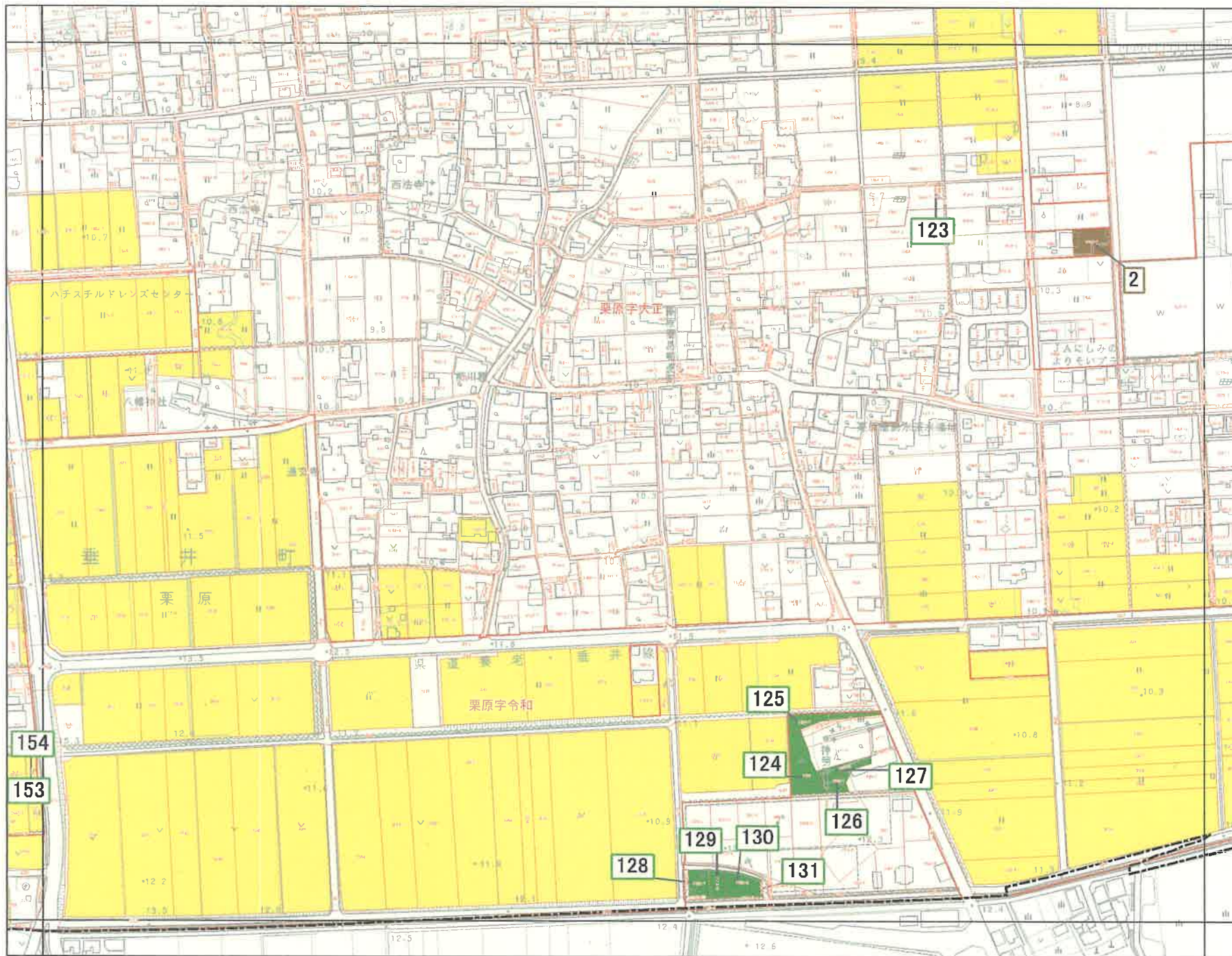


- 凡例
- 地番現況図
 - 大字界
 - 小字界
 - 筆界
 - 農用地区域
 - 農地
 - 農業用施設用地
 - 農用地区域の変更
 - 基礎調査による変更筆
 - 編入
 - 除外(根拠①)
 - 除外(根拠②)
 - 除外(根拠③)
 - 申請による変更筆
 - 除外(根拠②)



垂井農業振興地域
変更農用地位置図

148	149	150
153	154	155
156	157	

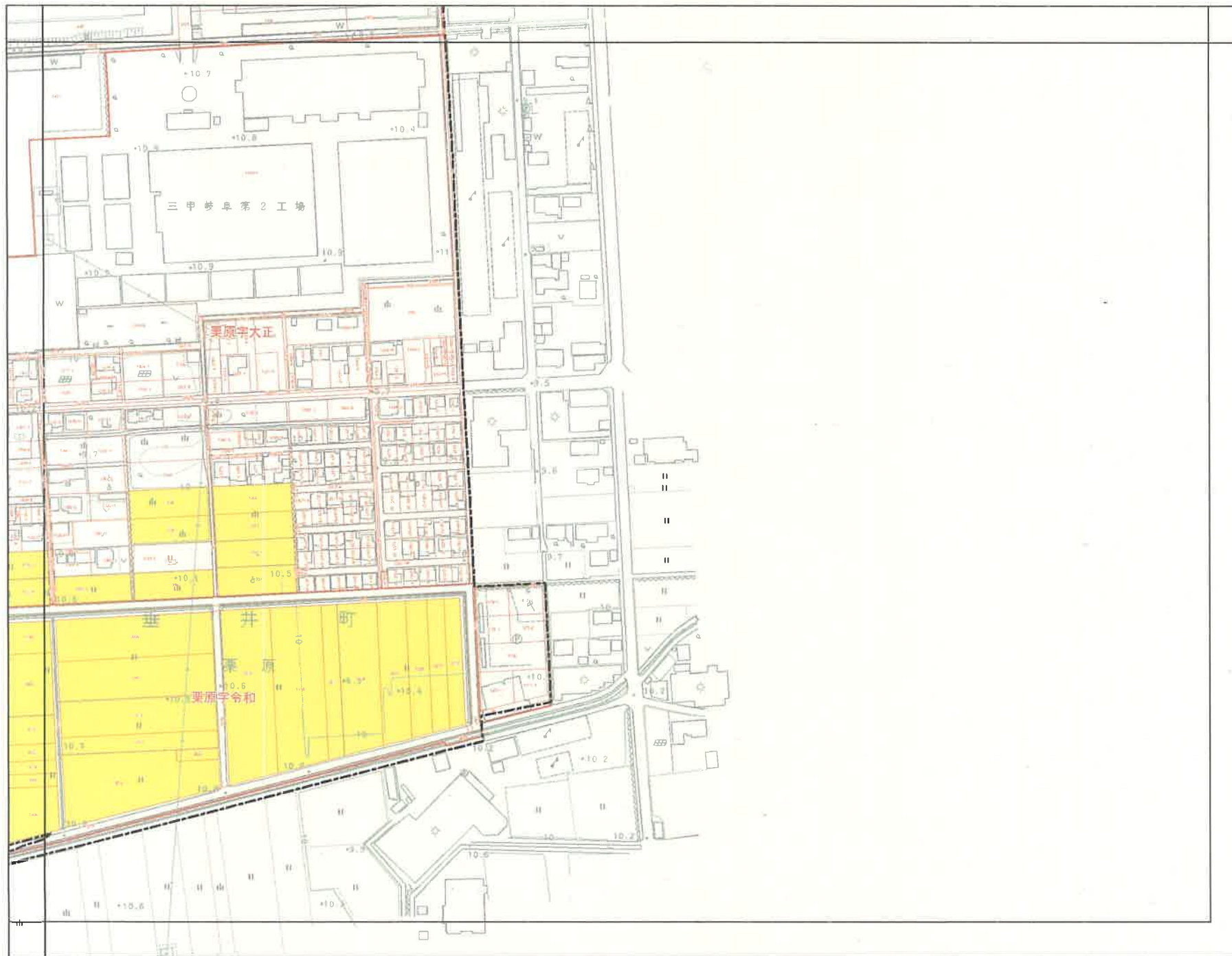


- 凡例
- 地番現況図
- 大字界
 - 小字界
 - 筆界
- 農用地区域
- 農地
 - 農業用施設用地
- 農用地区域の変更
- 基礎調査による変更筆
- 編入
 - 除外(根拠①)
 - 除外(根拠②)
 - 除外(根拠③)
- 申請による変更筆
- 除外(根拠②)

0 25 50 75 100 m

垂井農業振興地域
変更農用地位置図

149	50	151
154	155	
157		

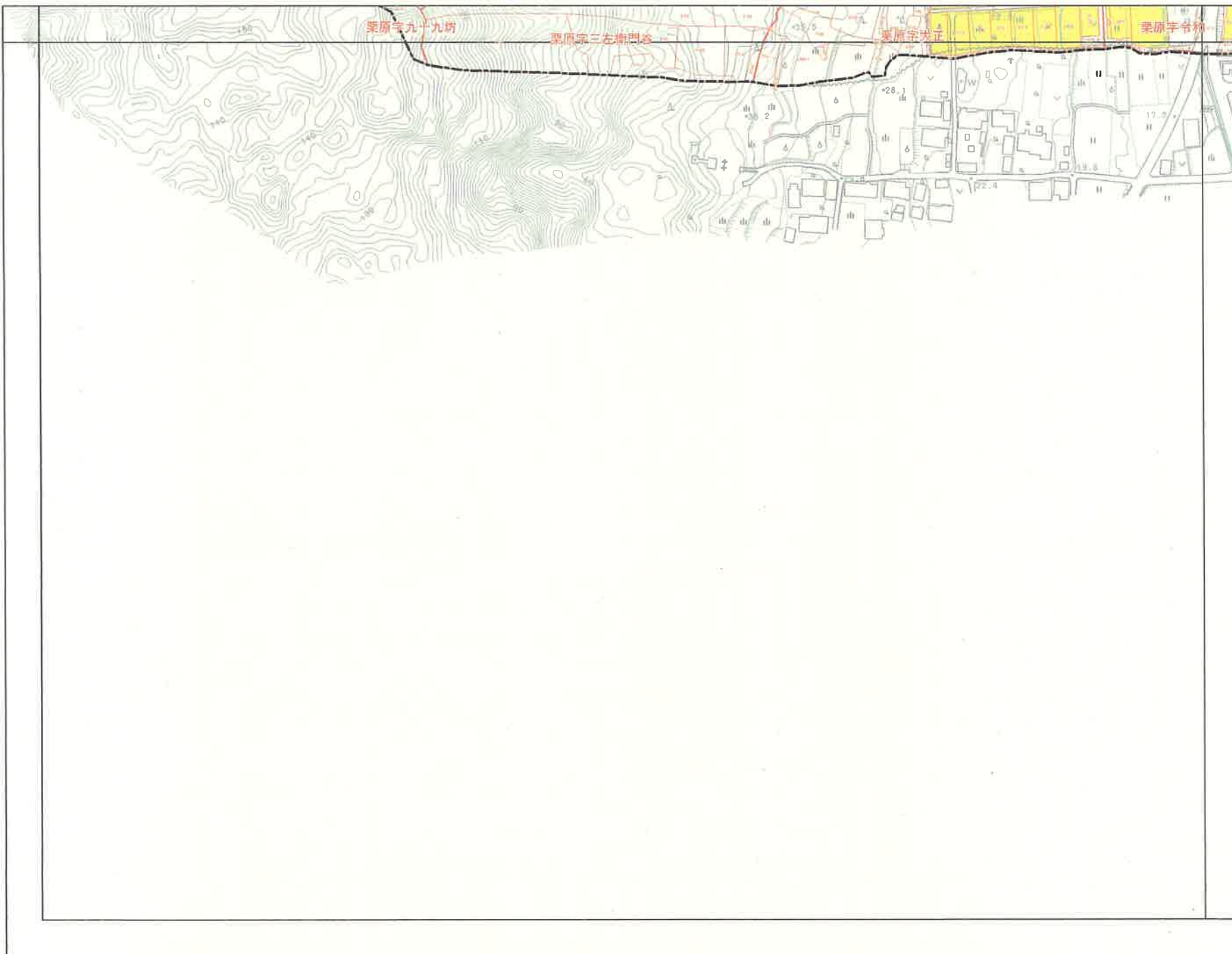


- 凡例
- 地番現況図
 - 大字界
 - 小字界
 - 筆界
 - 農用地区域
 - 農地
 - 農業用施設用地
 - 農用地区域の変更
 - 基礎調査による変更筆
 - 編入
 - 除外(根拠①)
 - 除外(根拠②)
 - 除外(根拠③)
 - 申請による変更筆
 - 除外(根拠②)

0 25 50 75 100 m

垂井農業振興地域
変更農用地位置図

152	153	154
	156	157



- 凡例
- 地番現況図
 - 大字界
 - 小字界
 - 筆界
 - 農用地区域
 - 農地
 - 農業用施設用地
 - 農用地区域の変更
 - 基礎調査による変更筆
 - 編入
 - 除外(根拠①)
 - 除外(根拠②)
 - 除外(根拠③)
 - 申請による変更筆
 - 除外(根拠②)

0 25 50 75 100 m